



**RAA
INDRE**

*Liberté
Égalité
Fraternité*

RECUEIL DES ACTES
ADMINISTRATIFS SPÉCIAL
N°36-2023-113

PUBLIÉ LE 17 AOÛT 2023

Sommaire

Direction Départementale des Territoires / Service planification , risques, eau, nature

36-2023-08-17-00004 - Arrête limitant les usages de l'eau pour faire face à une menace ou aux conséquences d'une sécheresse ou à un risque de pénurie dans l'Indre (18 pages)

Page 3

Préfecture de l'Indre / Direction du Développement Local et de l'Environnement

36-2023-08-17-00002 - 36-2023-XX_arrêté habilitation CC_AEPE GINGKO (2 pages)

Page 22

36-2023-08-17-00001 - arrêté habilitation AI_AEPE GINGKO (2 pages)

Page 25

36-2023-08-16-00003 - Arrêté portant ouverture d'une enquête publique relative à la demande d'autorisation environnementale présentée par la SAS PE DES ESSARDS pour l'exploitation d'un parc éolien, composé de trois aérogénérateurs et deux postes de livraison électrique sur les communes de Martizay et Azay-le-Ferron (6 pages)

Page 28

Direction Départementale des Territoires

36-2023-08-17-00004

Arrete limitant les usages de l'eau pour faire face
à une menace ou aux consequences d'une
secheresse ou à un risque de penurie dans l'Indre



**ARRÊTÉ n° 36-2023-08-17-00004 du 17 août 2023
limitant provisoirement les usages de l'eau pour faire face à une menace ou aux
conséquences d'une sécheresse ou à un risque de pénurie dans l'Indre**

LE PRÉFET DE L'INDRE,

Vu le Code de l'environnement, notamment les articles L. 211-1 à L. 211-10 relatifs à la gestion de la ressource, L. 215-1 à L. 215-13 concernant les cours d'eau non domaniaux, R. 216-9 relatif à la limitation et à la suspension des usages de l'eau ;

Vu le code civil et notamment les articles 640 à 645 relatifs à la gestion des eaux pluviales et de sources entre propriétaires ;

Vu le décret n°2004-374 du 29 avril 2004 modifié relatif aux pouvoirs des préfets, à l'organisation et à l'action des services de l'État dans les régions et les départements ;

Vu l'arrêté n° 36-2021-8-05-00001 du 5 août 2021 portant délégation de signature à M. Rik VANDERERVEN, directeur départemental des territoires de l'Indre ;

Vu l'arrêté n° 36-2021-09-01-00008 du 2 septembre 2021 portant modification de l'arrêté n° 36-2021-8-05-00001 du 5 août 2021 portant délégation de signature à M. Rik VANDERERVEN, directeur départemental des territoires de l'Indre ;

Vu l'arrêté n° 36-2022-12-20-00001 du 20 décembre 2022 portant subdélégation de signature aux agents de la direction départementale des territoires ;

Vu le décret « gestion quantitative » n°2021-795 du 23 juin 2021, relatif à la gestion quantitative de la ressource en eau et à la gestion des situations de crise liées à la sécheresse ;

Vu l'arrêté interministériel du 11 septembre 2003 portant application des articles R. 211-1 à R. 211-9 du code de l'environnement et fixant les prescriptions générales applicables aux prélèvements soumis

- à déclaration en application des articles L. 214-1 à L. 214-6 et L. 432-8 relatifs à la protection de la nature, les articles R. 211-1 à R. 211-9, R. 211-66 à R. 211-70 relatifs à la limitation et à la suspension des usages de l'eau et les articles R. 214-1 à R. 214-60 portant applications des articles L. 214-1 à L. 214-6 ;
- à autorisation en application des articles L. 214-1 à L. 214-6 du code de l'environnement et relevant des rubriques 1.1.2.0., 1.2.1.0., 1.2.2.0 ou 1.3.1.0. des articles R. 214-1 à R. 214-5 du code de l'environnement ;

Vu l'arrêté ministériel du 9 juin 2021 fixant les prescriptions techniques générales applicables aux plans d'eau, y compris en ce qui concerne les modalités de vidange ;

Vu la circulaire du 18 mai 2011 relative aux mesures exceptionnelles de limitation ou de suspension des usages de l'eau en période de sécheresse ;

Vu la lettre du 23 juin 2020 de la ministre de l'écologie, sur les orientations techniques nationales à mettre en œuvre suite au retour d'expérience de la gestion de la crise sécheresse 2019 ;

Vu l'instruction ministérielle du 27 juillet 2021 relative à la gestion des situations de crise liées à la sécheresse hydrologique ;

Vu le schéma directeur d'aménagement et de gestion des eaux du bassin Loire-Bretagne 2022-2027 en vigueur depuis le 04 avril 2022 ;

Vu le schéma d'aménagement et de gestion des eaux du bassin Cher amont, approuvé par arrêté inter-préfectoral le 20 octobre 2015 ;

Vu le Schéma d'aménagement et de gestion des eaux du bassin Cher aval, approuvé par arrêté inter-préfectoral le 26 octobre 2018 ;

Vu l'arrêté d'orientations pour la mise en œuvre coordonnée des mesures de restriction ou de suspension provisoire des usages de l'eau en période de sécheresse dans le bassin Loire-Bretagne du 28 janvier 2022 ;

Vu l'arrêté n°36-2022-06-13-00002 du 13 juin 2022 du préfet de l'Indre définissant le cadre des mesures coordonnées de restriction provisoire des prélèvements et des usages de l'eau destinées à faire face à une menace de sécheresse dans le département de l'Indre ;

Vu l'arrêté inter-préfectoral n° 36-2017-09-18-002 du 18 septembre 2017 portant autorisation unique pluriannuelle (AUP) de prélèvements d'eau à des fins d'irrigation agricole à l'organisme unique de gestion collective (OUGC) THELIS sur le bassin de la Théols ;

Vu l'arrêté préfectoral n° 36-2018-05-09-003 du 9 mai 2018 portant mise en place d'une gestion collective volumétrique volontaire de l'eau d'irrigation agricole sur le bassin versant de la Trégonce ;

Vu l'arrêté préfectoral n° 36-2020-07-17-004 du 17 juillet 2020 portant mise en place d'une gestion collective volumétrique volontaire de l'eau d'irrigation agricole sur le bassin versant de la Ringoire ;

Vu l'arrêté préfectoral n° 2023-1151 du Cher, délivrant l'homologation du plan annuel de répartition 2023 des prélèvements d'eau pour l'irrigation agricole sur les bassins versants du Cher et de l'Arnon, dans les départements du Cher et de l'Indre à AREA Berry, Les points de prélèvements, situés dans le département de l'Indre, appliquent les arrêtés préfectoraux de restriction des usages de l'eau du département du Cher ;

Considérant que des dispositions de limitation provisoire des usages de l'eau sont susceptibles d'être nécessaires pour la préservation des intérêts mentionnés à l'article L. 211-1 du code de l'environnement ;

Considérant que le préfet peut désigner, par arrêté pris en application de l'article R. 211-67, une zone d'alerte, par unité hydrographique cohérente, dans laquelle il peut prescrire les mesures mentionnées à l'article R. 211-66 pour faire face à une menace ou aux conséquences d'accidents, de sécheresse, ou à un risque de pénurie d'eau ;

Considérant que les manœuvres des ouvrages hydrauliques peuvent être de nature à aggraver la situation hydrologique précaire de certains cours d'eau et perturbent les mesures de débits sur les cours d'eau ;

Considérant qu'une connaissance quotidienne des débits des principaux cours d'eau et de leurs affluents est rendue possible via les stations hydrométriques gérées par les Directions régionales de l'environnement, de l'aménagement et du logement (DREAL) Centre-Val de Loire et Nouvelle-Aquitaine permettant d'appréhender l'état de la situation hydrologique, de suivre l'évolution des capacités de la ressource en eau superficielle dans le département et qu'une connaissance des débits de certains cours d'eau non équipés d'une station hydrométrique est possible par mesures ponctuelles effectuées par le service en charge de la police de l'eau de la Direction départementale des territoires (DDT) et le service départemental de l'Office français de la biodiversité (OFB) ;

Considérant que les relevés piézométriques transmis par le Bureau de recherches géologiques et minières (BRGM) permettent d'appréhender la situation des principales nappes dans le département ;

Considérant que le suivi des données météorologiques mesurées (précipitations, températures, humidité des sols) par Météo France et ses prévisions météorologiques constituent des outils d'aide à la décision pour gérer la ressource ;

Considérant la nécessaire solidarité entre les usagers de l'eau conformément à la Directive cadre sur l'eau (DCE) ;

Considérant l'avis des membres de l'observatoire des ressources en eau (ORE), consultés le 16 août 2023 ;

Sur proposition du directeur départemental des territoires de l'Indre,

ARRÊTE

Article 1^{er} : Constat du franchissement des seuils de référence

L'évolution des débits observés aux points de référence visés aux articles 4 et 5 de l'arrêté du 13 juin 2022 susvisé entraîne la mise en œuvre des mesures des plans d'alerte prévues dans l'**ANNEXE 3** du présent arrêté. Ces mesures concernent les zones d'alerte suivantes :

VIGILANCE	
ALERTE	Théols,
ALERTE RENFORCÉE	Fouzon, Modon, Indrois-Tourmente, Trégonce (gestion volumétrique),
CRISE	Claise, Anglin amont, Anglin aval, Arnon, Bouzanne, Creuse, Gartempe, Indre amont, Indre aval, Ringoire (gestion volumétrique), Ringoire (hors gestion volumétrique), Trégonce (hors gestion volumétrique), Cher

La carte de ces zones d'alerte est présentée en **ANNEXE 1** et **ANNEXE 1-BIS**. Une commune peut être concernée par plusieurs zones d'alerte dès lors que son territoire se partage entre plusieurs bassins hydrographiques. Le détail est présenté en **ANNEXE 2**.

Cette situation nécessite la mise en place de mesures de restrictions de certains usages de l'eau, telles que définies dans l'**ANNEXE 3** du présent arrêté.

Article 2 : Champ d'application

Les dispositions du présent arrêté sont applicables à tous les usagers, quelle que soit l'origine de l'eau :

- À tous les prélèvements dans les cours d'eau, les plans d'eau, les sources, les puits, par forage en nappe profonde et en nappe d'accompagnement qu'ils soient réglementés ou non ;

- À certains usages de l'eau, même issue du réseau public d'adduction en eau potable (AEP) ;

Le présent arrêté ne s'applique pas à l'utilisation :

- d'eaux stockées dans des retenues étanches, non connectées au milieu naturel, remplies entre le **1^{er} novembre** et le **31 mars** (en cas de contrôle en période de restriction des usages de l'eau, il faut pouvoir démontrer la déconnexion éventuelle de leurs installations et tenir un registre des prélèvements à chaque prélèvement pour ne pas excéder le volume autorisé au titre de la loi sur l'eau) ;
- d'eaux pluviales collectées à partir de surfaces imperméabilisées et stockées dans des aménagements réguliers et déconnectés du milieu naturel (exemple : cuve de récupération des eaux de toitures) ;
- de la ressource en eau nécessaire à l'abreuvement direct des animaux d'élevage dans le milieu naturel ainsi que le prélèvement local dans le milieu naturel pour l'abreuvement (droit d'usage de la parcelle riveraine) sous réserve de veiller au maintien d'un débit minimum dans le milieu naturel ;
- des plans d'eau déconnectés qui sont réquisitionnés par le Service d'incendie et de secours de l'Indre (SDIS 36) pour la lutte contre les incendies.

Cette situation de vigilance appelle à la sensibilisation aux économies d'eau de la part de toutes les catégories d'usagers : particuliers, collectivités, agriculteurs, industriels et toute autre profession, incitant chacun à réduire sa consommation d'eau et à éviter les usages qui ne sont pas indispensables. Chaque usager doit porter une attention toute particulière à ses besoins en eau et limiter au strict nécessaire sa consommation d'eau quelle que soit l'origine de l'eau (définie à l'**Article 2**).

Article 3 : Mesures dérogatoires

Des dérogations à l'**ANNEXE 3** du présent arrêté peuvent être délivrées en application de l'article 8 de l'arrêté préfectoral n°36-2022-06-13-00002 du 13 juin 2022. Les demandes doivent être formulées auprès de la direction départementale des territoires de l'Indre par voie postale ou par voie électronique au courriel suivant : ddt-ore@indre.gouv.fr

Article 4 : Dispositions particulières

Une commune peut être concernée par plusieurs zones d'alerte dès lors que son territoire se partage entre plusieurs bassins hydrographiques. Dès que ces bassins hydrographiques sont touchés par des niveaux d'alerte différents, les usages de l'eau sont soumis aux mesures de restriction du niveau d'alerte le plus fort touchant la commune dans le cas des mesures générales. Pour les usages agricoles, industriels et commerciaux, les mesures du présent arrêté s'appliquent à la zone d'alerte au sein de laquelle le prélèvement est réalisé.

D'après l'**Article 17** de l'arrêté ministériel du 9 juin 2021 fixant les prescriptions techniques générales applicables aux plans d'eau, y compris en ce qui concerne les modalités de vidange, si les eaux de vidange s'écoulent directement, ou par l'intermédiaire d'un fossé ou exutoire, dans un cours d'eau de première catégorie piscicole, la vidange d'un plan d'eau est interdite pendant la période du 1er novembre au 31 mars.

Article 5 : Durée de validité

Les dispositions du présent arrêté sont valables à compter du **samedi 19 août 2023 à zéro heure** et cesseront d'office au 31 octobre 2023.

Il pourra cependant y être mis fin avant, dans la même forme et s'il y a lieu, graduellement, dès que les conditions d'écoulement ou d'approvisionnement permettront de garantir la préservation de la ressource et du milieu aquatique.

Article 6 : Contrôles, poursuites pénales et sanctions

En vue de rechercher et constater les infractions, les fonctionnaires des services chargés de la police de l'eau ainsi que les services de gendarmerie et de police ont accès aux locaux, installations et lieux où sont réalisées les opérations susceptibles d'être à l'origine des infractions, dans les limites fixées par les articles L. 172-4 et L. 172-5 du code de l'environnement.

Est passible d'une peine de six mois d'emprisonnement et de 15 000 € d'amende, en application de l'article L. 173-4 du code de l'environnement, le fait de faire obstacle aux fonctions exercées par les fonctionnaires et agents habilités à exercer des missions de contrôle administratif ou de recherche et de constatation des infractions.

Conformément à l'article R. 216-9 du Code de l'environnement, tout contrevenant aux mesures du présent arrêté encourt une peine d'amende prévue pour les contraventions de 5^e classe, éventuellement cumulative, à chaque fois qu'une infraction aux mesures de limitation ou de suspension des usages de l'eau a été constatée. L'ensemble des frais induits par les contrôles, expertises ou analyses sont mis, en cas de condamnation, à la charge de l'exploitant ou, à défaut du propriétaire, en application de l'article L. 216-4 du code de l'environnement.

Par ailleurs, le fait d'exploiter un ouvrage sans respecter le débit à réserver aux milieux aquatiques défini par l'article L. 216-7 du code de l'environnement est réprimé d'une amende pouvant aller jusqu'à 75 000 €. Cette sanction pourra être accompagnée d'une mise en demeure de respecter le présent arrêté en application de l'article L. 216-1 du code de l'environnement. Le non-respect d'une mesure de mise en demeure expose l'irrigant à la suspension provisoire de son autorisation de prélèvement et constitue un délit prévu et réprimé par l'article L. 173-2 du code de l'environnement.

Article 7 : Publication et Affichage

Le présent arrêté préfectoral sera publié au recueil des actes administratifs de la préfecture de l'Indre, sur le site internet de la préfecture de l'Indre (<http://www.indre.gouv.fr/Publications/Loi-Sur-l-Eau-et-Les-Milieus-Aquatiques/Gestion-des-etiages/Arretes-de-restriction>), et les mairies des communes concernées seront tenues d'afficher cet arrêté dès réception et pour toute la période d'application. Une publicité sera réalisée via un communiqué de presse publié sur le site internet de la préfecture de l'Indre et sur les réseaux sociaux. La cartographie des plans d'alerte en vigueur sera disponible sur le site propluvia.developpement-durable.gouv.fr.

Article 8 : Délais et voie de recours

Les délais de recours auprès du tribunal administratif de Limoges (2 cours Bugeaud - CS 40 410, 87 000 LIMOGES CEDEX) sont de deux mois à compter de la date de publication du présent arrêté au recueil des actes administratifs de la préfecture, dans les conditions prévues à l'article L. 214-10 du code de l'environnement. Le tribunal administratif de Limoges peut être saisi par l'application « télérecours citoyens » accessible par le site internet <http://www.telerecours.fr>.

Article 9 : Abrogation

L'arrêté n° 36-2023-08-09-00002 du 9 août 2023 limitant provisoirement les usages de l'eau pour faire face à une menace ou aux conséquences d'une sécheresse ou à un risque de pénurie dans l'Indre est abrogé.

Article 10 : Exécution

La secrétaire générale de la Préfecture, les sous-préfets d'Issoudun, de la Châtre et du Blanc, le directeur départemental des territoires, la directrice départementale de l'emploi, du travail, des solidarités et de la protection des populations, le directeur régional de l'environnement, de l'aménagement et du logement Centre-Val de Loire, le commandant de groupement de gendarmerie, le directeur départemental de la sécurité publique, le chef du service départemental de l'Office français de la biodiversité et les maires des communes concernées sont chargés, chacun en ce qui le concerne, de l'exécution du présent arrêté.

Le Directeur Départemental
des Territoires

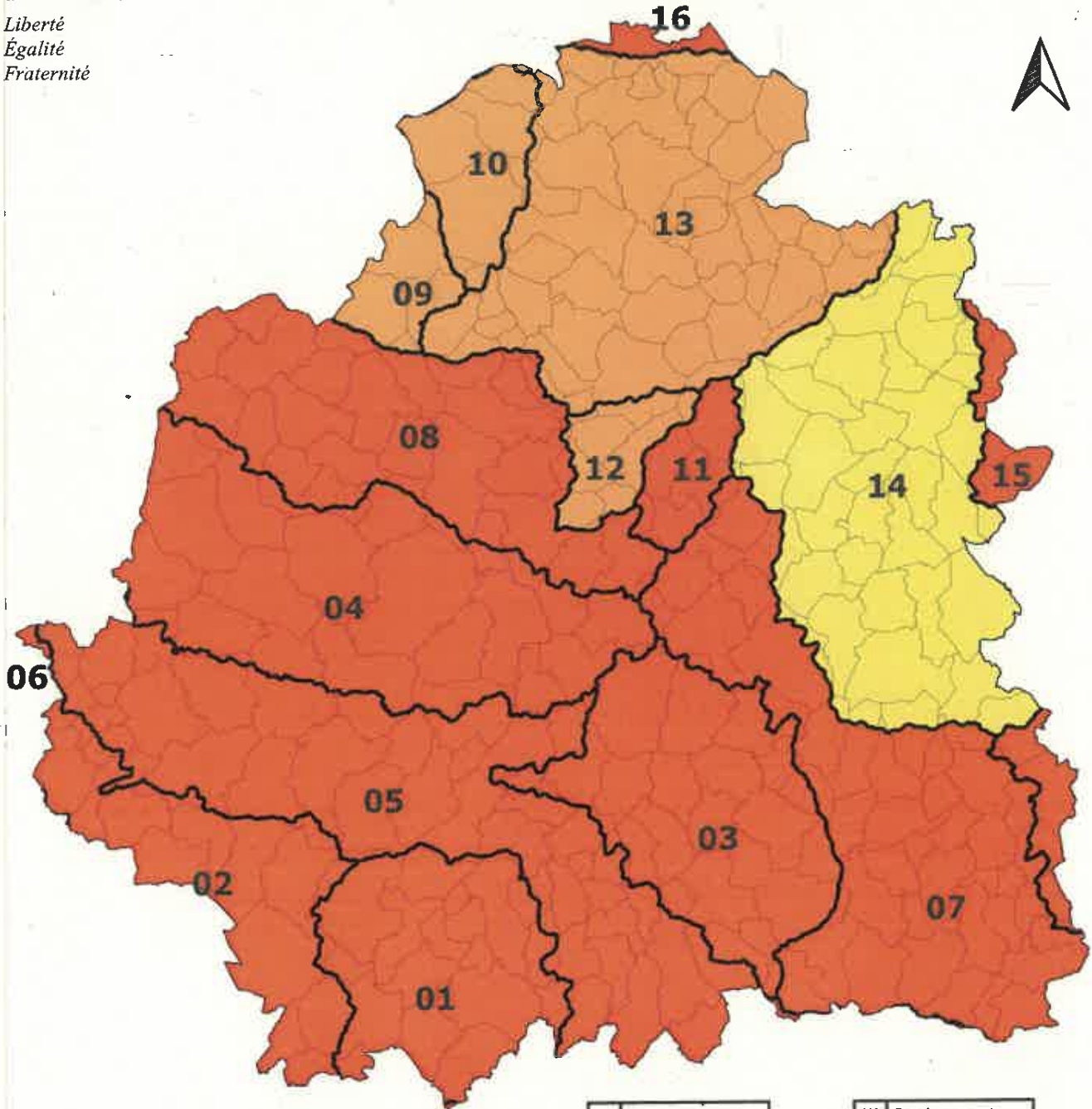

Rik VANDERERVEN



**PRÉFET
DE L'INDRE**

*Liberté
Égalité
Fraternité*

ANNEXE 1 : SITUATION DES BASSINS VERSANTS 2023




Légende

- Communes
- Restrictions_ORE_2023**
- Alerte
- Alerte renforcée
- Crise

N°	Bassin versant
01	Anglin amont
02	Anglin aval
03	Bouzanne
04	Claise
05	Creuse
06	Gartempe
07	Indre amont
08	Indre aval
09	Indrois-Tourmente
10	Modon

N°	Bassin versant
11	Ringoire
12	Trégonce
13	Fouzon
14	Théols
15	Arnon
16	Cher



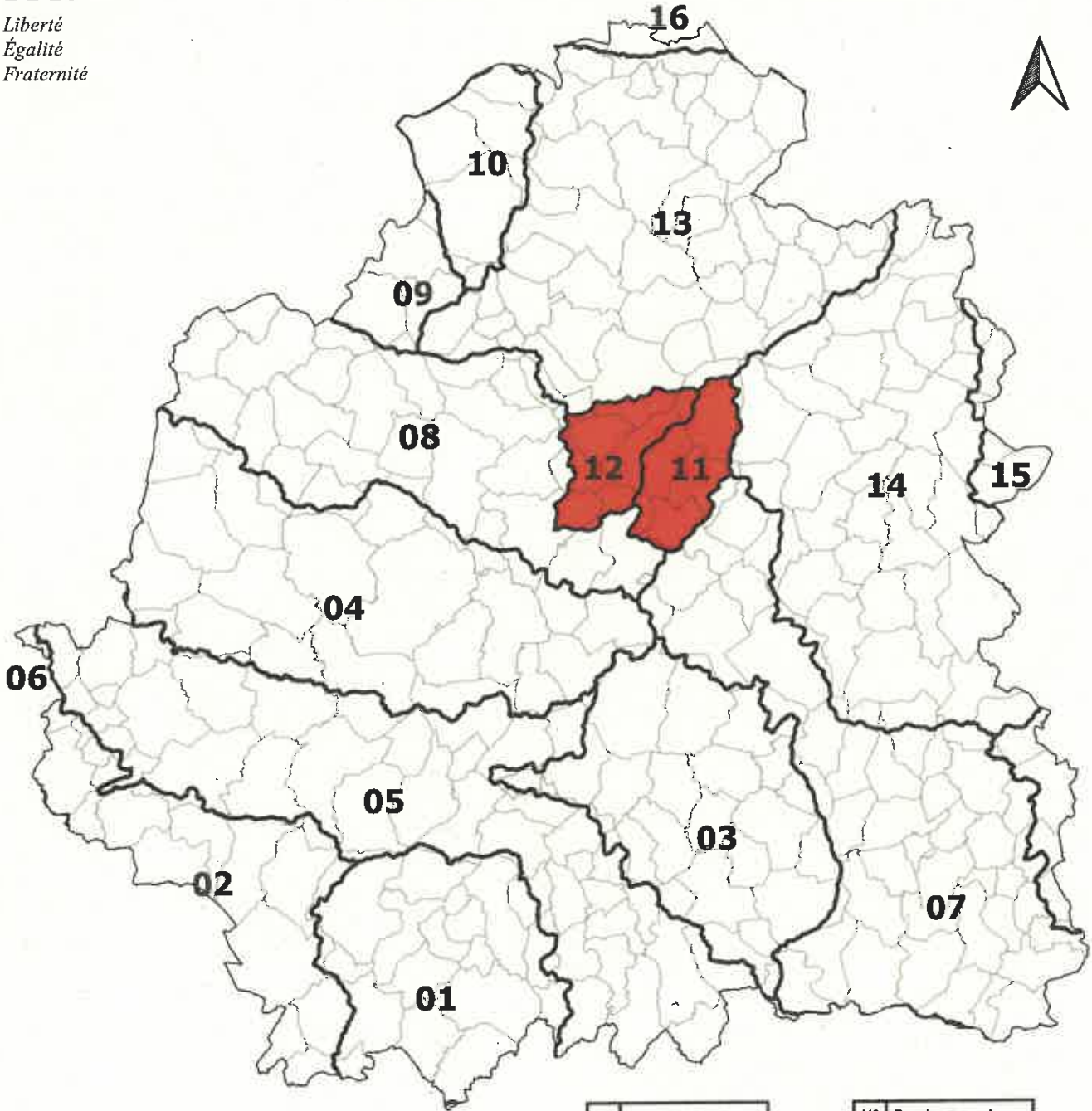
Direction Départementale des Territoires de l'Indre
Sources : IGN/BDcarto
Date : 17/08/2023
EAU\GESTION_QUANTITATIVE_RESSOURCE\OBSERVAT
RestrictionsORE



**PRÉFET
DE L'INDRE**

*Liberté
Égalité
Fraternité*

ANNEXE 1-BIS : SITUATION DES BASSINS VERSANTS 2023 HORS GESTION VOLUMETRIQUE




Légende

- Communes
- Restrictions_ORE_HGV**
- Sans restrictions
- Crise

N°	Bassin versant
01	Anglin amont
02	Anglin aval
03	Bouzanne
04	Claise
05	Creuse
06	Gartempe
07	Indre amont
08	Indre aval
09	Indrois-Tourmente
10	Modon

N°	Bassin versant
11	Ringoire
12	Trégonce
13	Fouzon
14	Théols
15	Arnon
16	Cher



Direction Départementale des Territoires de l'Indre
Sources : IGN/BDcarto
Date : 17/08/2023
EAU\GESTION_QUANTITATIVE_RESSOURCE\OBSERVATI
RestrictionsORE

ANNEXE 2 : COMMUNES CONCERNÉES PAR LES ZONES HYDROGRAPHIQUES D'ALERTE

Le tableau qui suit est un croisement géographique qui superpose les périmètres des communes et des zones hydrographiques d'alerte. Pour chaque commune est identifiée les bassins versants sur lesquelles se situent les communes de l'Indre. Si une commune est concernée par plusieurs zones d'alerte alors les usages sont soumis aux mesures de restrictions du niveau d'alerte le plus fort touchant la commune.

Commune	Zone hydrographique d'alerte associée
Aigurande	Indre amont (07), Bouzanne (03), Creuse (05)
Aize	Fouzon (13)
Ambrault	Théols (14)
Anjouin	Fouzon (13)
Ardentes	Indre amont (07), Théols (14), Bouzanne (03)
Argenton-sur-Creuse	Creuse (05), Anglin amont (01)
Argy	Indre aval (08)
Arpheuilles	Indre aval (08)
Arthon	Bouzanne (03), Indre amont (07)
Azay-le-Ferron	Claise (04)
Badecon-le-Pin	Creuse (05)
Bagneux	Fouzon (13)
Baraize	Creuse (05)
Baudres	Fouzon (13)
Bazaiges	Anglin amont (01), Creuse (05)
Beaulieu	Anglin amont (01)
Bélabre	Anglin aval (02)

La Berthenoux	Théols (14), Indre amont (07)
Le Blanc	Creuse (05), Anglin aval (02)
Bommiers	Théols (14)
Bonneuil	Anglin aval (02)
Les Bordes	Théols (14)
Bouesse	Bouzanne (03)
Bouges-le-Château	Fouzon (13)
Bretagne	Fouzon (13)
Briantes	Indre amont (07)
Brion	Ringoire (11), Fouzon (13), Trégonce (12), Théols (14)
Brives	Théols (14)
La Buxerette	Bouzanne (03), Indre amont (07)
Buxeuil	Fouzon (13)
Buxières-d'Aillac	Bouzanne (03)
Buzançaïs	Indre aval (08), Claise (04)
Ceaumont	Creuse (05)
Celon	Anglin amont (01), Creuse (05)
Chabris	Cher (16), Fouzon (13)
Chaillac	Anglin amont (01), Anglin aval (02)
Chalais	Anglin aval (02), Anglin amont (01)
La Champenoise	Théols (14)
Champillet	Indre amont (07)
La Chapelle-Orthemale	Indre aval (08), Claise (04)
La Chapelle-Saint-Laurian	Fouzon (13)
Chasseneuil	Creuse (05), Bouzanne (03), Claise (04)

Chassignolles	Indre amont (07)
Châteauroux	Indre amont (07), Indre aval (08)
Châtillon-sur-Indre	Indre aval (08)
La Châtre	Indre amont (07)
La Châtre-Langlin	Anglin amont (01)
Chavin	Creuse (05), Bouzanne (03)
Chazelet	Anglin amont (01)
Chezelles	Trégonce (12), Indre aval (08)
Chitray	Creuse (05)
Chouday	Théols (14), Arnon (15)
Ciron	Creuse (05), Anglin aval (02)
Cléré-du-Bois	Indre aval (08), Claise (04)
Clion	Indre aval (08)
Cluis	Bouzanne (03), Creuse (05)
Coings	Ringoire (11), Indre amont (07), Théols (14)
Concremiers	Anglin aval (02)
Condé	Théols (14)
Crevant	Indre amont (07)
Crozon-sur-Vauvre	Indre amont (07)
Cuzion	Creuse (05)
Déols	Ringoire (11), Indre amont (07)
Diors	Indre amont (07), Théols (14)
Diou	Théols (14)
Douadic	Creuse (05), Claise (04)
Dunet	Anglin amont (01), Anglin aval (02)

Dun-le-Poëlier	Fouzon (13)
Écueillé	Indrois-Tourmente (09), Modon (10)
Éguzon-Chantôme	Creuse (05), Anglin amont (01)
Étrechet	Indre amont (07)
Feusines	Indre amont (07)
Fléré-la-Rivière	Indre aval (08)
Fontenay	Fouzon (13)
Fontgombault	Creuse (05), Anglin aval (02)
Fontguenand	Fouzon (13)
Fougerolles	Bouzanne (03), Indre amont (07)
Francillon	Fouzon (13), Trégonce (12), Indre aval (08)
Frédille	Fouzon (13), Indre aval (08)
Gargilesse-Dampierre	Creuse (05)
Gehée	Fouzon (13)
Giroux	Fouzon (13), Théols (14)
Gournay	Bouzanne (03)
Gully	Fouzon (13)
Heugnes	Fouzon (13), Indrois-Tourmente (09)
Ingrandes	Anglin aval (02), Creuse (05)
Issoudun	Théols (14), Arnon (15)
Jeu-les-Bois	Bouzanne (03), Indre amont (07)
Jeu-Maloches	Fouzon (13), Modon (10)
Lacs	Indre amont (07)
Langé	Fouzon (13)
Levroux	Fouzon (13), Trégonce (12), Indre aval (08)
Lignac	Anglin aval (02), Anglin amont (01)

Lignerolles	Indre amont (07), Arnon (15)	Meunet-Planches	Théols (14)
Lingé	Claise (04), Creuse (05)	Meunet-sur-Vatan	Fouzon (13)
Liniez	Fouzon (13)	Mézières-en-Brenne	Claise (04)
Lizeray	Théols (14)	Migné	Claise (04), Creuse (05)
Lourdoueix-Saint-Michel	Creuse (05)	Migny	Théols (14), Arnon (15)
Lourouer-Saint-Laurent	Indre amont (07)	Montchevrier	Bouzanne (03), Creuse (05)
Luant	Claise (04), Creuse (05), Bouzanne (03)	Montgivray	Indre amont (07)
Lucay-le-Libre	Fouzon (13)	Montierchaume	Indre amont (07), Théols (14)
Lucay-le-Mâle	Modon (10), Indrois-Tourmente (09)	Montipouret	Indre amont (07), Théols (14)
Lurais	Creuse (05), Anglin aval (02)	Montlevicq	Indre amont (07)
Lureuil	Creuse (05), Claise (04)	Mosnay	Bouzanne (03)
Luzeret	Anglin amont (01), Creuse (05)	La Motte-Feuilly	Indre amont (07)
Lye	Modon (10), Fouzon (13)	Mouhers	Bouzanne (03)
Lys-Saint-Georges	Bouzanne (03), Indre amont (07)	Mouhet	Anglin amont (01), Anglin aval (02)
Le Magny	Indre amont (07)	Mouhins-sur-Céphons	Fouzon (13)
Maillet	Bouzanne (03)	Murs	Indre aval (08)
Malicornay	Bouzanne (03)	Néons-sur-Creuse	Creuse (05), Gartempe (06)
Mâron	Théols (14)	Néret	Arnon (15), Indre amont (07)
Martizay	Claise (04)	Neuilly-les-Bois	Claise (04)
Mauvières	Anglin aval (02)	Neuvy-Pailloux	Théols (14)
Menetou-sur-Nahon	Fouzon (13)	Neuvy-Saint-Sépulchre	Bouzanne (03)
Ménétréols-sous-Vatan	Théols (14), Fouzon (13)	Niherne	Indre aval (08), Claise (04), Trégonce (12)
Le Menoux	Creuse (05)	Nohant-Vic	Indre amont (07), Théols (14)
Méobecq	Claise (04)	Nuret-le-Ferron	Claise (04), Creuse (05)
Mérigny	Anglin aval (02)	Obterre	Claise (04), Indre aval (08)
Mers-sur-Indre	Indre amont (07), Théols (14)	Orsennes	Creuse (05), Bouzanne (03)

Orville	Fouzon (13)	Roussines	Anglin amont (01)
Oulches	Creuse (05)	Rouvres-les-Bois	Fouzon (13)
Palluau-sur-Indre	Indre aval (08)	Ruffec	Creuse (05), Anglin aval (02)
Parnac	Anglin amont (01)	Sacieres-Saint-Martin	Anglin amont (01)
Paudy	Théols (14), Fouzon (13)	Saint-Aigny	Creuse (05), Anglin aval (02)
Paulnay	Claise (04), Indre aval (08)	Saint-Aoustrille	Théols (14)
Le Pêcheureau	Creuse (05), Bouzanne (03)	Saint-Août	Théols (14)
Pellevoisin	Indre aval (08), Fouzon (13)	Saint-Aubin	Théols (14)
Pérassay	Indre amont (07)	Saint-Benoît-du-Sault	Anglin amont (01)
La Pérouille	Claise (04), Creuse (05)	Saint-Chartier	Indre amont (07), Théols (14)
Le Poinçonnet	Indre amont (07)	Saint-Christophe-en-Bazelle	Fouzon (13)
Pommiers	Creuse (05), Bouzanne (03)	Saint-Christophe-en-Boucherie	Arnon (15), Théols (14)
Le Pont-Chrétien-Chabenet	Bouzanne (03), Creuse (05)	Saint-Civran	Anglin amont (01)
Poulaines	Fouzon (13)	Saint-Cyran-du-Jambot	Indre aval (08)
Poulligny-Notre-Dame	Indre amont (07)	Saint-Denis-de-Jouhet	Bouzanne (03), Indre amont (07)
Poulligny-Saint-Martin	Indre amont (07)	Sainte-Fauste	Théols (14)
Poulligny-Saint-Pierre	Creuse (05)	Saint-Florentin	Fouzon (13)
Préaux	Indrois-Tourmente (09)	Saint-Gaultier	Creuse (05)
Preuilly-la-Ville	Creuse (05)	Sainte-Gemme	Claise (04), Indre aval (08)
Prissac	Anglin amont (01), Anglin aval (02), Creuse (05)	Saint-Genou	Indre aval (08)
Pruniers	Théols (14)	Saint-Georges-sur-Arnon	Arnon (15), Théols (14)
Reboursin	Fouzon (13)	Saint-Gilles	Anglin amont (01)
Reuilly	Théols (14)	Saint-Hilaire-sur-Benaize	Anglin aval (02)
Rivarenes	Creuse (05)	Saint-Lactencin	Indre aval (08)
Rosnay	Creuse (05), Claise (04)	Sainte-Lizaigne	Théols (14)

Saint-Marcel	Creuse (05), Bouzanne (03)
Saint-Maur	Indre aval (08), Claise (04), Trégonce (12), Ringoire (11), Indre amount (07)
Saint-Médard	Indre aval (08)
Saint-Michelen-Brenne	Claise (04)
Saint-Pierre-de-Jards	Théols (14), Fouzon (13)
Saint-Plantaire	Creuse (05)
Sainte-Sévère-sur-Indre	Indre amount (07)
Saint-Valentin	Théols (14)
Sarzac	Indre amount (07)
Sassierges-Saint-Germain	Théols (14)
Saulnay	Indre aval (08), Claise (04)
Sauzelles	Creuse (05), Anglin aval (02)
Sazeray	Indre amount (07)
Ségry	Arnon (15), Théols (14)
Selles-sur-Nahon	Fouzon (13)
Sembleçay	Fouzon (13)
Sougé	Indre aval (08)
Tendu	Bouzanne (03), Creuse (05)
Thenay	Creuse (05), Anglin amount (01)
Thevet-Saint-Julien	Indre amount (07), Arnon (15)
Thizay	Théols (14)
Tilly	Anglin aval (02)
Tourmon-Saint-Martin	Creuse (05)
Le Tranger	Indre aval (08)
Tranzault	Bouzanne (03), Indre amount (07)

Urciers	Indre amount (07), Arnon (15)
Valençay	Fouzon (13)
Val-Fouzon	Fouzon (13)
Vatan	Fouzon (13)
Velles	Bouzanne (03), Claise (04)
Vendœuvres	Claise (04)
La Vernelle	Fouzon (13), Cher (16)
Verneuil-sur-Ignèraie	Indre amount (07), Théols (14)
Veuil	Fouzon (13), Modon (10)
Vicq-Exemptet	Arnon (15), Indre amount (07)
Vicq-sur-Nahon	Fouzon (13)
Vigoulant	Indre amount (07)
Vigoux	Anglin amount (01)
Vijon	Indre amount (07)
Villedieu-sur-Indre	Indre aval (08), Trégonce (12), Claise (04)
Villegongis	Trégonce (12)
Villeguin	Indre aval (08), Indrois-Tourmente (09)
Villentrois-Faverolles-en-Berry	Modon (10), Fouzon (13)
Villiers	Indre aval (08), Claise (04)
Vineuil	Trégonce (12), Ringoire (11)
Vouillon	Théols (14)

ANNEXE 3 : CONTENU DES PLANS D'ALERTE

En fonction des débits mesurés sur chaque station de référence (DREAL ou point nodal), des plans d'alerte sont définis pour chaque seuil franchi (DSA, DAR et DCR) dans lesquels les prélèvements doivent être progressivement réduits sur la zone contrôlée par la station de référence. Ces réductions de prélèvements sont adaptées aux usagers de l'eau en fonction du seuil franchi.

De plus, les économies d'eau, pour tous les usages, sont à promouvoir, car elles constituent une mesure dans les plans d'adaptation au changement climatique : il est rappelé que certains usages, de jour aux heures les plus chaudes, favorisent fortement l'évaporation. Or, il est recommandé de limiter ce phénomène. Ainsi de juillet à septembre et indépendamment des mesures de restrictions déterminées ci-dessous, afin de privilégier les prélèvements en dehors de ces heures, des dispositions pourront être prescrites au cas par cas en fonction de la situation exceptionnelle constatée.

Les mesures de limitation ou de suspension décrites dans les tableaux ci-dessous s'appliquent quelle que soit l'origine de l'eau, à l'exception des usages listés dans l'ARTICLE 2. Elles feront l'objet de contrôles tels que précisés à l'ARTICLE 6 et leur non-respect est susceptible de poursuites pénales :

- **Mesures générales (tout usager, public et privé)**

USAGES DE L'EAU	MESURES APPLICABLES DÈS LE FRANCHISSEMENT		
	DSA	DAR	DCR
Lavages des véhicules	Interdiction hors stations professionnelles équipées d'un système de recyclage des eaux et/ou d'un système de lavage haute pression sauf pour les véhicules ayant une obligation réglementaire (véhicules sanitaires ou alimentaires) ou techniques (ex : bétonnières) et pour les besoins liés à la sécurité publique.		
Nettoyage des façades, voiries, toitures, trottoirs et autres surfaces imperméabilisées ne faisant pas l'objet de travaux	<p><u>Façades et toitures</u> : Interdiction</p> <p><u>Voiries, trottoirs et autres surfaces imperméabilisées</u> : Limité au strict nécessaire pour assurer l'hygiène et la salubrité publique</p>		
Arrosage des pelouses, massifs fleuris, arbres et arbustes	Interdit de 10h à 18h	Interdiction (dérogation générale pour jeunes gazons implantés depuis l'automne et pour les jeunes arbres et arbustes de moins de trois ans, dérogations possibles pour massifs fleuris de sites majeurs inventoriés par le Comité des Parcs et Jardins de France (CPJF) pour lesquels les arrosages sont autorisés entre 20h et 8h)	
Arrosage des espaces arborés accessibles gratuitement au public en milieu urbain	Interdit de 10h à 18h	Interdiction (dérogations possibles pour les collectivités dont le Plan Climat-Air-Energie Territorial a mis en évidence un risque d'îlot de chaleur urbain et pour lesquels les arrosages sont autorisés entre 20h et 8h)	

Arrosage des jardins potagers	Interdit de 10h à 18h	Interdit de 8h à 20h	
Arrosage des terrains de sport	Interdit de 10h à 18h	Interdit de 8h à 20h	Interdiction (dérogation générale pour les jeunes gazons implantés depuis l'automne, dérogation possible pour pelouses des terrains d'entraînement ou de compétition de haut niveau où les arrosages sont autorisés entre 20h et 8h)
Alimentation des fontaines d'ornement, bassins d'ornements, jeux d'eau, et d'autres aménagements en circuit ouvert	Interdiction totale		
Remplissage et vidange des piscines privées (de plus d'un m³)	Interdiction de remplissage sauf remise à niveau nécessaire au bon fonctionnement de l'ouvrage et premier remplissage pour chantier en cours		
Piscines ouvertes au public	Remplissage et vidange soumis à autorisation préalable de la DDT et après avis de l'ARS		
Remplissage des plans d'eau, étangs, bassin d'agrément	Interdiction de remplissage pour les : <ul style="list-style-type: none"> plans d'eau alimentés par prélèvements en eaux superficielles (dérivation, etc) et par forages souterrains qui doivent avoir leur dispositif de prélèvement rendu inactif. plans d'eau en barrage sur le cours d'eau qui doivent laisser s'écouler à l'aval un débit sortant au moins égal au débit réservé ou à défaut au débit entrant. 		
Gestion des ouvrages hydrauliques	Interdiction de toute manœuvre susceptible d'influencer le débit ou le niveau d'eau sauf si elle est nécessaire : <ul style="list-style-type: none"> au non dépassement de la cote légale de retenue à la protection contre les inondations des terrains riverains amont à la restitution à l'aval du débit entrant à l'amont. Les manœuvres de vannes nécessaires au maintien du débit réservé sont autorisées en veillant à ce qu'elles ne nuisent pas à la qualité des eaux et au milieu naturel.		
Travaux en cours d'eau	Limitation au maximum des risques de perturbation des milieux aquatiques	Report des travaux sauf : <ul style="list-style-type: none"> situation d'assec total pour des raisons de sécurité dans le cas d'une restauration, renaturation du cours d'eau Déclaration préalable au service de police de l'eau de la DDT dans les cas ci-dessus.	

• Usages industriels et commerciaux

USAGES DE L'EAU	MESURES APPLICABLES DÈS LE FRANCHISSEMENT		
	DSA	DAR	DCR
Arrosage des golfs et des greens	Interdiction d'arroser les terrains de golfs de 8h à 20h de façon à diminuer la consommation d'eau sur le volume hebdomadaire de 15 à 30%.	Interdiction d'arroser les terrains de golfs de sorte à réduire les volumes d'au moins 60% à l'exception des « green et départs » entre 20h et 8h le lendemain.	Interdiction totale d'arroser les golfs.. Les greens pourront toutefois être préservés par un arrosage réduit au strict nécessaire entre 20h et 8h, et qui ne pourra représenter plus de 30 % des volumes habituels.
	Un registre de prélèvement devra être rempli hebdomadairement pour l'arrosage des terrains de golfs (volume et surface).		
Exploitation des sites industriels classés ICPE	Avec un arrêté préfectoral complémentaire (APC) : se référer aux dispositions spécifiques relatives à la gestion de la ressource en eau prévues dans leur autorisation administrative. Sans APC : Suppression des usages hors process. Les opérations exceptionnelles consommatrices d'eau et génératrices d'eaux polluées sont reportées (ex : opération de nettoyage grande eau) sauf impératif sanitaire ou lié à la sécurité publique.		
Installations de production d'électricité d'origine nucléaire, hydraulique, et thermique à flamme, visées dans le code de l'énergie, qui garantissent, dans le respect de l'intérêt général, l'approvisionnement en électricité sur l'ensemble du territoire national	Pour les centres nucléaires de production d'électricité, modification temporaire des modalités de prélèvement et de consommation d'eau, de rejet dans l'environnement, et/ou limites de rejet dans l'environnement des effluents liquides en cas de situation exceptionnelle par décisions de l'Autorité de sûreté nucléaire (appelées décision « Modalités » et décision « Limites ») homologuées par le Ministère chargé de l'environnement. Pour les installations thermiques à flamme, les prélèvements d'eau liés au refroidissement, aux eaux de process ou aux opérations de maintenance restent autorisées, sauf si dispositions spécifiques prises par arrêté préfectoral. Pour les installations hydroélectriques stratégiques du complexe d'Éguzon et à l'exclusion de toutes les micro-centrales, les manœuvres d'ouvrages nécessaires à l'équilibre du réseau électrique ou à la délivrance d'eau pour le compte d'autres usagers ou des milieux aquatiques sont autorisées. Ces manœuvres ne doivent pas interrompre le débit légal des passes à poissons. Le préfet peut imposer des dispositions spécifiques pour la protection de la biodiversité, dès lors qu'elles n'interfèrent pas avec l'équilibre du système électrique et la garantie de l'approvisionnement en électricité. Ne sont dans tous les cas pas concernées les usines de pointe ou en tête de vallée présentant un enjeu de sécurisation du réseau électrique national dont la liste est fournie à l'article R 214-111-3 du Code de l'Environnement.		
Activités industrielles (hors ICPE), commerciales, artisanales et de services	Limitation de la consommation d'eau au strict nécessaire relatif au process de production et de fonctionnement de l'entreprise. Tenue d'un registre de prélèvements.		

- **Usages agricoles**

Est concernée par les dispositions du présent article l'irrigation agricole réalisée à partir d'ouvrages de prélèvements fixes ou mobiles, qu'ils soient réglementés ou non :

- **Prélèvements superficiels :**

Il s'agit des prélèvements réalisés dans les cours d'eau, canaux, plans d'eau et retenues connectés au réseau hydrographique.

- **Prélèvements souterrains de type A :**

Il s'agit des prélèvements réalisés dans la nappe alluviale qui sont en liaison directe avec les cours d'eau (forages ou plans d'eau alimentés par l'affleurement d'une telle nappe).

- **Prélèvements souterrains de type B :**

A la différence des prélèvements souterrains de type A, il s'agit de tout type de prélèvements réalisés dans une nappe profonde dont l'impact avec le cours d'eau est amoindri. En pratique, il s'agit de la fusion des nomenclatures des forages en nappes calcaires du jurassique et des forages hors nappes du jurassique présents dans le précédent arrêté-cadre sécheresse, à l'exclusion des forages de type A.

Les mesures de limitation et d'interdiction pour chaque niveau de gestion applicables à l'irrigation agricole en fonction du type de prélèvement pratiqué sont définies dans le tableau ci-dessous.

USAGES DE L'EAU		MESURES APPLICABLES DÈS LE FRANCHISSEMENT		
	Prélèvement	DSA	DAR	DCR
Irrigation agricole	Superficiel et Souterrain de type A	Interdit de 12h à 18h tous les jours	Interdit de 8h à 20h tous les jours	Interdit
	Souterrain de type B	Autorisé	Interdit de 12h à 18h tous les jours	Interdit de 8h à 20h tous les jours.

Cas de l'utilisation des réserves : L'arrosage et l'irrigation agricole à partir des réserves préalablement constituées avant l'entrée en vigueur des limitations et des suspensions provisoires sont autorisés sans restriction horaire sauf prescriptions spécifiques prévues par un arrêté préfectoral. Il est néanmoins fortement recommandé d'utiliser l'eau stockée dans la réserve en suivant les restrictions horaires associées aux prélèvements de type B. Le remplissage des réserves s'effectue en période hivernal et à l'entrée du printemps, avec arrêt obligatoire à la fin du printemps. De plus, le remplissage des réserves à partir d'un prélèvement dans le milieu est interdit durant les périodes de limitation et de suspension provisoire des usages de l'eau.

Cas de l'utilisation des bassins de transfert : À la différence des réserves, la ré-alimentation des bassins de transfert est autorisée dans la limite des horaires de restrictions prévues en fonction du type de ressource prélevée dans le milieu. L'irrigation à partir de ces bassins de transfert est soumise aux mêmes limitations horaires en fonction de l'origine de la ressource. Néanmoins, les volumes sortants de ces bassins de transfert doivent être égaux aux volumes entrants. La tenue des registres de prélèvements sur les compteurs entrant et sortant devra être à jour dans le même pas de temps que les prélèvements en période de restriction.

- **Surveillance des stations d'épuration**

Les exploitants des stations de traitement des eaux usées dont le procédé épuratoire est de type boues activées à aération prolongée ou lagune aérée, optimisent la qualité des rejets dans les eaux superficielles en augmentant les cycles d'aération dès que la zone d'alerte dont ils dépendent franchit le DSA.

Un suivi hebdomadaire sur les rejets des paramètres N-NH₄, N-NO₃ et P-PO₄ sera réalisé et les résultats devront être conservés dans le registre de la station.

Les exigences épuratoires complémentaires, éventuellement prévues par leur arrêté fixant des prescriptions, sont à mettre en œuvre et à respecter par toutes les stations de traitement des eaux usées positionnées sur ces bassins versants.

Tout dépassement de valeur des normes de rejets, ainsi que toute difficulté rencontrée, devront être immédiatement signalés au service en charge de la Police de l'Eau.

Préfecture de l'Indre

36-2023-08-17-00002

36-2023-XX_arrêté habilitation CC_AEPE
GINGKO

Article 5: Cette habilitation peut être suspendue ou retirée pour le non-respect des conditions auxquelles était soumise sa délivrance, définies en application des dispositions de l'article R. 752-44-6 du Code de commerce.

Article 6: La secrétaire générale de la préfecture est chargée de l'exécution du présent arrêté qui sera notifié à M. Stéphane GANG et publié au recueil des actes administratifs.

Pour le Préfet et par délégation,
la secrétaire générale,


Nadine CHAÏB

VOIES ET DÉLAIS DE RECOURS

Le présent arrêté peut faire l'objet, dans un délai de deux mois courant à compter de sa notification :

- d'un recours gracieux auprès du préfet de l'Indre ;
- d'un recours hiérarchique auprès du secrétariat de la Commission nationale de l'aménagement commercial (CNAC) – Bureau de l'aménagement commercial – Direction générale des entreprises (DGE) – Ministère de l'Économie et des Finances – 61 boulevard Vincent Auriol – 75703 Paris Cedex 13 ;
- d'un recours contentieux devant le tribunal administratif de Limoges – 2 cours Bugeaud, CS40410, 87011 Limoges Cedex.

Le tribunal administratif peut être saisi par l'application Télérecours citoyen accessible sur le site www.telerecours.fr.

Préfecture de l'Indre

36-2023-08-17-00001

arrêté habilitation AI_AEPE GINGKO



**PRÉFET
DE L'INDRE**

*Liberté
Égalité
Fraternité*

**Direction du développement local
et de l'environnement**

ARRÊTÉ N° 36-2023 **du**
portant habilitation à réaliser des analyses d'impact mentionnées
au III de l'article L. 752-6 du Code de commerce pour la SARL AEPE GINGKO

LE PRÉFET DE L'INDRE,

Vu le Code de commerce et notamment les articles L. 752-6 et R. 752-6-1 et suivants ;

Vu le décret n° 2004-374 du 29 avril 2004 modifié relatif aux pouvoirs des préfets, à l'organisation et à l'action des services de l'État dans les régions et départements ;

Vu le dossier de demande d'habilitation déposé le 1^{er} août 2023 par M. Stéphane GANG au nom de la SARL AEPE GINGKO ;

Considérant la complétude dudit dossier ;

Sur proposition de la Secrétaire générale ;

ARRÊTE

Article 1^{er} : La SARL AEPE GINGKO, située 66 rue du Roi René, 49250 La Ménitré, n° de Siren 487583817, représentée par M. Stéphane GANG, gérant, est habilitée à réaliser l'analyse d'impact mentionnée au III de l'article L. 752-6 du Code de Commerce.

Le numéro de l'habilitation correspond au numéro du présent arrêté.

Ce numéro devra figurer sur le certificat de conformité au même titre que la date et la signature de l'auteur du certificat.

Article 2 : Cette habilitation est accordée pour une durée de 5 ans sans renouvellement tacite possible.


Article 3 : Avant l'expiration de la durée mentionnée dans l'article 2, le demandeur devra déposer un nouveau dossier de demande s'il souhaite conserver une habilitation dans le département de l'Indre.

Article 4 : Le bénéficiaire de l'habilitation doit signaler, dans le mois, toute modification dans les indications fournies dans le dossier présenté à l'appui de la demande d'habilitation déposé en préfecture de l'Indre.

Article 5: Cette habilitation peut être suspendue ou retirée pour le non-respect des conditions auxquelles était soumise sa délivrance, définies en application des dispositions de l'article R. 752-6-1 du Code de commerce.

Article 6: La secrétaire générale de la préfecture est chargée de l'exécution du présent arrêté qui sera notifié à M. Stéphane GANG et publié au recueil des actes administratifs.

Pour le Préfet et par délégation,
la secrétaire générale,


Nadine CHAIB

VOIES ET DÉLAIS DE RECOURS

Le présent arrêté peut faire l'objet, dans un délai de deux mois courant à compter de sa notification :

- d'un recours gracieux auprès du préfet de l'Indre ;
- d'un recours hiérarchique auprès du secrétariat de la Commission nationale de l'aménagement commercial (CNAC), Bureau de l'aménagement commercial, Direction générale des entreprises (DGE), Ministère de l'Économie et des Finances, 61 boulevard Vincent Auriol, 75703 Paris Cedex 13 ;
- d'un recours contentieux devant le tribunal administratif de Limoges, 2 cours Bugeaud, CS40410, 87011 Limoges Cedex.

Le tribunal administratif peut être saisi par l'application Télérecours citoyen accessible sur le site www.telerecours.fr.

Préfecture de l'Indre

36-2023-08-16-00003

Arrêté portant ouverture d'une enquête publique relative à la demande d'autorisation environnementale présentée par la SAS PE DES ESSARDS pour l'exploitation d'un parc éolien, composé de trois aérogénérateurs et deux postes de livraison électrique sur les communes de Martizay et Azay-le-Ferron



**PRÉFET
DE L'INDRE**

*Liberté
Égalité
Fraternité*

Direction du Développement Local
et de l'Environnement
Bureau de l'Environnement

ARRÊTÉ n° 36-2023-..... du 16/08/2023
**portant ouverture d'une enquête publique relative à la demande d'autorisation
environnementale présentée par la SAS PE DES ESSARDS pour l'exploitation d'un parc
éolien, composé de trois aérogénérateurs et deux postes de livraison électrique sur les
communes de Martizay et Azay-le-Ferron**

LE PRÉFET DE L'INDRE,

Vu le code de l'environnement livre 1^{er} et livre V, notamment ses articles L. 123-1 à L. 123-18, R. 123-1 à R. 123-27 ;

Vu la nomenclature des installations classées ;

Vu l'arrêté ministériel du 9 septembre 2021 relatif à l'affichage des avis d'enquête publique, de participation du public par voie électronique et de concertation préalable ainsi que des déclarations d'intention prévus par le code de l'environnement ;

Vu la demande d'autorisation environnementale déposée le 3 juin 2022 et complétée le 21 avril 2023 par le président de la SAS PE DES ESSARDS en vue d'exploiter un parc éolien composé de trois aérogénérateurs et deux postes de livraison électrique, situés sur les communes de Martizay et Azay-le-Ferron ;

Vu l'ensemble des pièces, plans et études réglementaires notamment l'étude d'impact annexés à cette demande ;

Vu l'avis de la Mission régionale d'autorité environnementale rendu le 2 juin 2023 ;

Vu le rapport de l'inspecteur des installations classées en date du 26 juin 2023 constatant la complétude du dossier de demande d'autorisation environnementale susvisé ;

Vu la réponse du pétitionnaire à l'avis de la Mission régionale d'autorité environnementale en date du 3 juillet 2023 ;

Vu la décision du vice-président du tribunal administratif de Limoges du 19 juillet 2023 désignant une commission d'enquête ;

Vu la concertation en date du 16 août 2023 avec la commission d'enquête, conformément à l'article R. 123-9 du code de l'environnement ;

Considérant que l'activité en cause constitue, au regard de la nomenclature des installations classées pour la protection de l'environnement, une installation classée soumise à autorisation, visée sous la rubrique n° 2980 – installation terrestre de production d'électricité à partir de

l'énergie mécanique du vent et regroupant un ou plusieurs aérogénérateurs, comprenant au moins un aérogénérateur dont la hauteur du mât et de la nacelle au-dessus du sol est supérieure ou égale à 50 m ;

Considérant qu'il y a lieu de soumettre la demande de la SAS PE DES ESSARDS à l'enquête publique réglementaire ;

Sur proposition de la secrétaire générale de la préfecture,

ARRÊTE

ARTICLE 1 : Ouverture

Une enquête publique est ouverte dans les mairies de Martizay et Azay-le-Ferron en ce qui concerne la demande d'autorisation environnementale unique présentée par Monsieur le Président de la SAS PE DES ESSARDS, dont le siège social est 188, rue Maurice Bejart – 34 080 MONTPELLIER, afin d'exploiter un parc éolien composé de trois aérogénérateurs et deux postes de livraison électrique sur les communes de Martizay et Azay-le-Ferron.

Classement des activités :

Au titre des installations classées

Rubrique	Libellé simplifié	Détail des installations ou activités existantes et projetées		Régime
2980-1	Installation terrestre de production d'électricité à partir de l'énergie mécanique du vent et regroupant un ou plusieurs aérogénérateurs 1 - Comprenant au moins un aérogénérateur dont la hauteur du mât et de la nacelle au-dessus du sol est supérieure ou égale à 50 m	Nombre d'aérogénérateurs	3	Autorisation (6 km)
		Diamètre rotor maximum	158 m	
		Hauteur maximale de mât (en sommet de nacelle)	130 m	
		Hauteur maximale en bout de pale	200 m	
		Puissance unitaire maximale	6,1 MW	

ARTICLE 2 : Durée

Cette enquête se déroulera du **lundi 18 septembre 2023 – 09:00 au mercredi 18 octobre 2023 – 17:00 inclus**.

ARTICLE 3 : Dossier d'enquête, consultation

Pendant la durée de l'enquête, le dossier d'enquête publique, comprenant notamment les résumés non techniques de l'étude d'impact et de dangers ainsi que l'avis de l'autorité environnementale et la réponse écrite du pétitionnaire, est consultable :

- sur le site du registre dématérialisé à l'adresse suivante :

<https://www.registre-dematerialise.fr/4787>

Un lien vers ce site sera également disponible sur le site internet des services de l'État dans l'Indre à l'adresse suivante :

<https://www.indre.gouv.fr/Actions-de-l-Etat/Environnement/I.C.P.E/Dossier-Autorisation-ICPE>

- **sur support papier**, aux jours et heures habituels d'ouverture du public, dans les mairies de Martizay et Azay-le-Ferron :

Mairie de Martizay :	Mairie d'Azay-le-Ferron :
◆ Lundi : 08:30 à 12:00 - 13:30 à 17:00	◆ Lundi : 08:00 à 12:00 - 13:30 à 17:30
◆ Mardi : 08:30 à 12:00	◆ Mardi : 08:00 à 12:00
◆ Mercredi : 08:30 à 12:00 - 13:30 à 17:00	◆ Mercredi : 08:00 à 12:00 - 13:30 à 17:30
◆ Jeudi : 08:30 à 12:00	◆ Jeudi : 08:00 à 12:00 - 13:30 à 16:00
◆ Vendredi : 08:30 à 12:00 - 13:30 à 17:00	◆ Vendredi : 08:00 à 12:00 - 13:30 à 16:30
◆ Samedi : 08:30 à 12:00	

- **sur poste informatique**, à la préfecture de l'Indre, salle 325, **sur prise de rendez-vous uniquement**, auprès du bureau de l'environnement (02.54.29.50.00), aux jours et heures suivants :

↳ du lundi au vendredi de 09:00 à 12:00 et de 14:00 à 16:00.

Ce dossier pourra, en cours d'enquête et à la demande du président de la commission d'enquête, être complété par des documents utiles à la bonne information du public.

ARTICLE 4 : Désignation de la commission d'enquête

Il est constitué, par décision susvisée de la vice-présidente du tribunal administratif de Limoges, une commission d'enquête comprenant les membres désignés ci-après :

Président : M. Yannick BARBAN, retraité de la fonction publique ;

Membres : Mme Claudine MOREAU, retraitée de la fonction publique ;

M. Dominique LAMOTTE, architecte DPLG.

En cas de défaillance de M. Yannick BARBAN, la présidence de la commission sera assurée par Mme Claudine MOREAU.

Par ailleurs, M. Hubert JOUOT, Vice-Amiral, 2ème section, a été désigné comme commissaire enquêteur suppléant.

ARTICLE 5 : Permanences de la commission d'enquête

Un membre au moins de la commission d'enquête siégera dans les mairies de Martizay et Azay-le-Ferron aux jours et heures de permanence mentionnés ci-après :

Mairie de Martizay	Mairie d'Azay-le-Ferron
Lundi 18 septembre 2023 – 09:00 à 12:00	
	Mardi 26 septembre 2023 – 14:00 à 17:00
Mercredi 4 octobre 2023 – 14:00 à 17:00	
Samedi 14 octobre 2023 – 09:00 à 12:00	
	Mercredi 18 octobre 2023 – 14:00 à 17:00

ARTICLE 6 : Observations et propositions du public

Pendant la durée de l'enquête, le public pourra formuler ses observations et propositions :

↪ en se connectant directement au registre dématérialisé via le lien :

<https://www.registre-dematerialise.fr/4787>

ou par courriel à l'adresse mail dédiée : enquete-publique-4787@registre-dematerialise.fr

Les contributions transmises par voie électronique seront publiées et consultables par le public dans les meilleurs délais sur ce site internet de registre dématérialisé à l'adresse <https://www.registre-dematerialise.fr/4787> ;

↪ sur les registres d'enquête à feuillets non mobiles, cotés et paraphés par le président de la commission d'enquête dont un exemplaire sera déposé dans chaque mairie ;

↪ par correspondance dans les mairies de Martizay et Azay-le-Ferron – à l'attention du président de la commission d'enquête qui les annexera aux registres d'enquête.

Les contributions du public reçues avant le lundi 18 septembre 2023 – 09:00 et après le mercredi 18 octobre 2023 – 17:00 ne seront pas prises en compte.

Les observations du public sont communicables aux frais de la personne qui en fait la demande pendant toute la durée de l'enquête.

ARTICLE 7 : Autres modalités d'information du public

Toute information complémentaire peut être demandée, auprès de Mme Maylis DUGAST, cheffe de projets éolien, de la société VALECO pour le compte de la SAS PE DES ESSARDS aux adresses et numéro de téléphone suivants :

↪ 188 rue Maurice Béjart – 38184 Montpellier CEDEX 4 ;

↪ maylisdugast@groupevaleco.com ;

↪ 07 86 90 83 74 ;

ou auprès de la Préfecture de l'Indre – Direction du Développement Local et de l'Environnement – Bureau de l'Environnement – Place de la Victoire et des Alliés – CS 80 583 – 36019 CHÂTEAURoux Cedex.

ARTICLE 8 : Publicité

Un avis, portant à la connaissance du public l'ouverture de l'enquête publique, sera publié par les soins du bureau de l'environnement de la préfecture de l'Indre et aux frais du pétitionnaire au moins quinze jours avant le début de l'enquête et rappelé dans les huit premiers jours de celle-ci dans deux journaux locaux diffusés dans les départements de l'Indre et d'Indre-et-Loire.

Quinze jours au moins avant le début de l'enquête et pendant toute sa durée, ce même avis sera :

↪ affiché :

- dans les mairies de Martizay et Azay-le-Ferron, communes d'implantation,
- et dans les mairies suivantes : Obterre, commune de l'Indre, et Bossay-sur-Claise, Charnizay, Preuilly-sur-Claise, communes d'Indre-et-Loire, incluses dans le périmètre d'affichage.

Cet affichage sera certifié par les maires des communes susvisées à l'issue de la période d'enquête ;

↪ publié sur le site internet des services de l'État dans l'Indre à l'adresse suivante :

<https://www.indre.gouv.fr/Actions-de-l-Etat/Environnement/I.C.P.E/Dossier-Autorisation-ICPE>

- ↳ affiché par le pétitionnaire, sur les lieux prévus pour la réalisation du projet, suivant les caractéristiques et dimensions d'affichage fixées par l'arrêté ministériel du 9 septembre 2021 susvisé.
- La jurisprudence du Conseil d'État considère que l'affichage doit être réalisé au minimum aux principaux et plus proches points d'accès du futur parc éolien depuis la voie publique.

ARTICLE 9 : Avis des communes et collectivités territoriales

Les conseils municipaux des communes de Martizay et Azay-le-Ferron, communes d'implantation, et des communes susvisées concernées par le rayon d'affichage des 6 kilomètres, ainsi que les conseils communautaires des communautés de communes de COEUR DE BRENNE (36) et LOCHES SUD TOURAINE (37), sont appelés à donner leurs avis conformément à l'article R. 181-38 du Code de l'environnement. Ne pourront être pris en considération que les avis exprimés au plus tard dans les quinze jours suivant la clôture de l'enquête publique, soit au plus tard le 2 novembre 2023.

ARTICLE 10 : Clôture d'enquête

Les registres d'enquête seront clos et signés par le président de la commission d'enquête. À cet effet, les maires de Martizay et Azay-le-Ferron mettront à disposition, dès la fin de l'enquête, leur registre d'enquête au président de la commission d'enquête.

Dès réception des registres et des documents annexés, la commission d'enquête rencontrera, sous huitaine, le responsable du projet et lui communiquera les observations écrites et orales consignées dans un procès-verbal de synthèse. Ledit responsable disposera d'un délai de quinze jours pour produire ses observations.

La commission d'enquête établira un rapport dans lequel elle relatera le déroulement de l'enquête et examinera les observations recueillies. Elle consignera, dans un document séparé, ses conclusions motivées en précisant si elles sont favorables, favorables sous réserve ou défavorables au projet. Elle rendra son rapport et ses conclusions motivées au préfet dans un délai de trente jours à compter de la fin de l'enquête, soit au plus tard le 17 novembre 2023. Elle transmettra simultanément le rapport et ses conclusions au président du tribunal administratif de Limoges. Si ce délai ne peut être respecté, un délai supplémentaire pourra être accordé sur demande motivée et après avis du responsable de projet.

Ces documents seront tenus à la disposition du public dans les mairies de Martizay et Azay-le-Ferron ainsi que dans les préfectures de l'Indre et d'Indre-et-Loire – Direction du développement local et de l'environnement – Bureau de l'environnement à Châteauroux pendant une durée d'un an à compter de la clôture de l'enquête publique. Ils seront également consultables pendant cette période sur le site internet des services de l'État dans l'Indre à l'adresse suivante :

<https://www.indre.gouv.fr/Actions-de-l-Etat/Environnement/I.C.P.E/Dossier-Autorisation-ICPE>.

ARTICLE 11 : Décision

La décision du préfet susceptible d'intervenir à l'issue de la procédure est un arrêté d'autorisation environnementale assortie de prescriptions à respecter ou un arrêté de refus.

ARTICLE 12 : Exécution

La secrétaire générale de la préfecture, les maires des communes de Martizay et Azay-le-Ferron, les maires des communes de Obterre, commune de l'Indre, et Bossay-sur-Claise, Charnizay, Preuilly-sur-Claise, communes d'Indre-et-Loire, les membres de la commission d'enquête, sont chargés, chacun en ce qui le concerne, de l'exécution du présent arrêté qui sera publié sur le site internet des services de l'État dans l'Indre www.indre.gouv.fr, à la rubrique « Publications-Recueil des actes administratifs », et dont une copie leur sera adressée.

SB

Stéphane BREDIN

