



**CENTRE**  
INDRE

**SITE INSCRIT**  
**au titre des articles L341. 1 à 22**  
**du code de l'environnement**

**Denomination du site** : Cours de l'Indre, Château Raoul et leurs abords  
**Date de l'arrêté** : 8 Mars 1943

**Situation :**

**Commune** : Chateauroux  
**Superficie** : 17 ha  
**Propriété** : Diverse  
**Monument Historique à l'intérieur du site** : Château Raoul (IMH – 26/01/1927)

**Caractérisation du Site :**

**Caractère et intérêt paysager :** Site axé sur le cours de l'Indre à proximité du Château Raoul. Le secteur protégé comporte plusieurs quartiers hétérogènes (casernes, bâtiments anciens, château) entourant un vaste espace non bâti en bordure de la rivière (mail à l'Est, prairie du Moulin de l'Ouest).

**Occupation physique du sol :** Château, rivière, espaces verts, habitations, Préfecture, commerces, activités diverses, casernes, anciens moulins.

**Modifications, contraintes et pressions :**

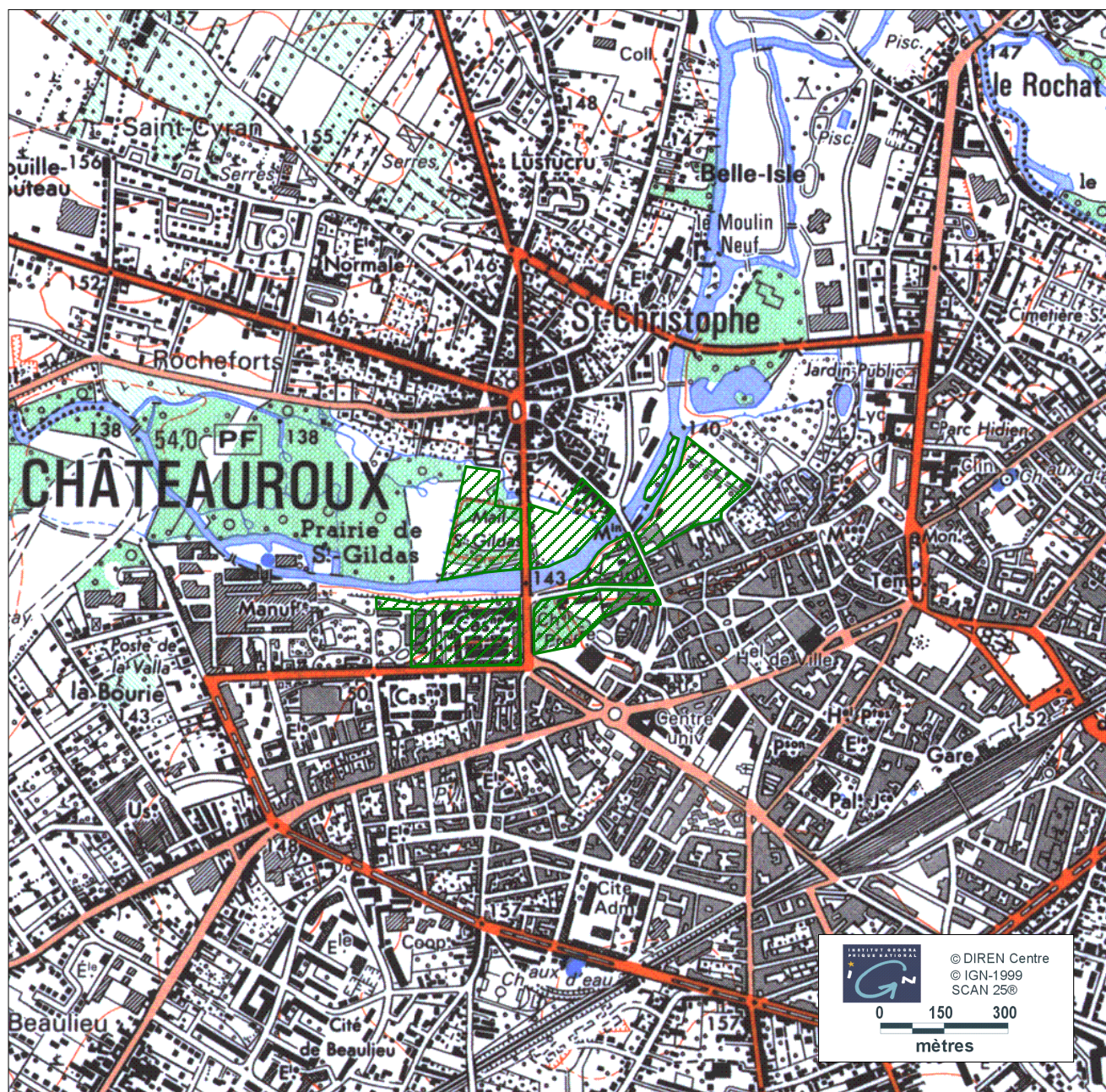
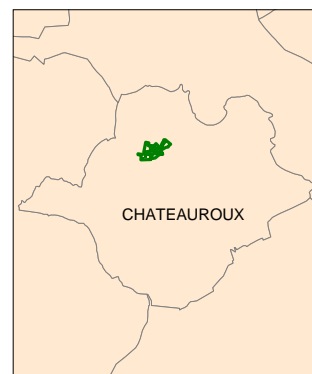
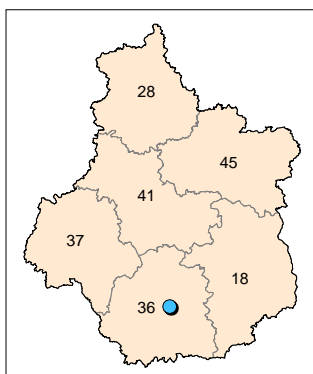
**Environnement du site :** Agglomération de Chateauroux.

**Sensibilité :** L'hétérogénéité des différents quartiers, la disparité d'état des bâtiments, la pression humaine limitent l'intérêt de ce site, donc sa sensibilité.

**Nom** : Cour de l'Indre, château Raoul et leurs abords

**Commune(s) concernée(s)** : Châteauroux

**Date de l'arrêté** : 08/03/1943      **Surface** : 17 ha



Date de réalisation : 23/11/2000

**DIREN Centre - 5 Avenue Buffon - BP 6407 - 45064 ORLEANS CEDEX 2 - Téléphone 02 38 49 91 91**