

ANNEXE 6 : ZONES NATURELLES PROTEGEES

Site de la directive "Habitats, faune, flore"

Base de référence : mai 2019.

Mise à jour annuelle de la liste SIC - publication au JO UE : 12/12/17 (à partir de la base : septembre 2016)

Cartographie du site Natura 2000 Identification du site

Type : B (pSIC/SIC/ZSC)

Code du site : FR2400534

Appellation du site : Grande Brenne

Dates de désignation / classement :

- pSIC : première proposition : 30/04/2002
- pSIC : dernière évolution : 30/04/2002
- SIC : Première publication au JO UE : 07/12/2004
- SIC : Dernière publication au JO UE : 07/12/2004
- ZSC : premier arrêté : 23/04/2010
- ZSC : Dernier arrêté : 23/04/2010

Texte de référence
Arrêté de création du 23 avril 2010 portant décision du site Natura 2000 Grande Brenne (zone spéciale de conservation)

Superficie : 58 052 ha.

Pourcentage de superficie marine : 0 %

Altitude :

Min : 90 m.

- Max : 133 m.
- Moyenne : 100 m.

Régions biogéographiques : Atlantique : 100%

REGION : CENTRE

DEPARTEMENT : Indre (99%)

COMMUNES : Azay-le-Ferron, Blanc, Buzançais, Chitray, Ciron, Douadic, Lingé, Lureuil, Martizay, Méobecq, Mézières-en-Brenne, Migné, Neuillay-les-Bois, Nuret-le-Ferron, Paulnay, Pouligny-Saint-Pierre, Rosnay, Ruffec, Sainte-Gemme, Saint-Genou, Saint-Michel-en-Brenne, Saulnay, Vendœuvres.

DEPARTEMENT : Indre-et-Loire (1%)

COMMUNES : Bossay-sur-Claise.

Caractère général du site

Classes d'habitats

Prairies semi-naturelles humides, Prairies mésophiles améliorées

Forêts caducifoliées

Eaux douces intérieures (Eaux stagnantes, Eaux courantes)

Landes, Broussailles, Recrus, Maquis et Garrigues, Phrygana

Cultures céréalières extensives (incluant les cultures en rotation avec une jachère régulière)

Forêts de résineux

Pelouses sèches, Steppes

Marais (vegetation de ceinture), Bas-marais, Tourbières,

Autres terres (incluant les Zones urbanisées et industrielles, Routes, Décharges, Mines)

Forêts mixtes

Autres caractéristiques du site

Outre les plantes légalement protégées (au niveau national et en région Centre), il existe une liste de 182 plantes patrimoniales sur le territoire du P.N.R. dont une grande partie se trouve sur le site "Grande Brenne" (P.PLAT & J.TERRISSE - 1991) (Cette liste n'est pas incluse dans le présent document).

Qualité et importance

Site RAMSAR depuis 1991.

La Brenne est une région naturelle particulièrement intéressante d'un point de vue écologique. Ce qui explique cette fabuleuse richesse, c'est la juxtaposition de prairies, d'étangs, de landes, de buttes de grès, de bois, de marais...

C'est la mosaïque des milieux naturels qui est remarquable et génératrice de la diversité biologique de cette zone.

La Brenne est un écosystème majeur de France.

Vulnérabilité

Par degré d'importance décroissante, la "vulnérabilité" du Centre Brenne est liée à :

- 1- Déprise agricole, diminution de l'entretien des terres ou intensification de pratiques défavorables.
- 2- Intensification des pratiques piscicoles extensives actuelles.
- 3- Prix des terres pour la chasse.

FR2400537 - VALLÉE DE L'INDRE

Site de la directive "Habitats, faune, flore"

Base de référence : mai 2019.

Mise à jour annuelle de la liste SIC - publication au JO UE : 12/12/17 (à partir de la base : septembre 2016)

Cartographie du site Natura 2000

Type : B (pSIC/SIC/ZSC)

Code du site : FR2400537

Compilation : 29/02/1996

Mise à jour : 24/08/2017

Appelation du site : Vallée de l'Indre

Dates de désignation / classement :

- pSIC : première proposition : 30/04/2002
- pSIC : dernière évolution : 30/09/2014
- SIC : Première publication au JO UE : 07/12/2004
- SIC : Dernière publication au JO UE : 26/11/2015
- ZSC : premier arrêté : 29/11/2011
- ZSC : Dernier arrêté : 22/08/2016

Arrêté de création du 22 août 2016 portant décision du site Natura 2000 Vallée de l'Indre (zone spéciale de conservation)

Coordonnées du centre (WGS 84) :

Longitude : 1,21107 (E 1°12'39")

- **Latitude :** 46,96253 (N 46°57'45")

Superficie : 2 147 ha.

Pourcentage de superficie marine : 0 %

Altitude :

Min : 65 m.

- Max : 160 m.
- Moyenne : 100 m.

Régions biogéographiques :

Atlantique : 100%

REGION : CENTRE

DEPARTEMENT : Indre (68%)

COMMUNES : Buzançais, Chapelle-Orthemale, Châteauroux, Châtillon-sur-Indre, Clion, Déols, Étretchet, Fléré-la-Rivière, Niherne, Palluau-sur-Indre, Saint-Cyran-du-Jambot, Saint-Genou, Saint-Maur, Tranger, Villedieu-sur-Indre.

DEPARTEMENT : Indre-et-Loire (32%)

COMMUNES : Beaulieu-lès-Loches, Bridoré, Loches, Perrusson, Saint-Hippolyte, Saint-Jean-Saint-Germain, Verneuil-sur-Indre.

Caractère général du site

Classes d'habitats

Prairies semi-naturelles humides, Prairies mésophiles améliorées

Marais (vegetation de ceinture), Bas-marais, Tourbières,

Forêts caducifoliées

Eaux douces intérieures (Eaux stagnantes, Eaux courantes)

Autres terres (incluant les Zones urbanisées et industrielles, Routes, Décharges, Mines)

Pelouses sèches, Steppes

Rochers intérieurs, Eboulis rocheux, Dunes intérieures, Neige ou glace permanente

Landes, Broussailles, Recrus, Maquis et Garrigues, Phrygana

Autres caractéristiques du site

L'ensemble du site s'inscrit dans une vallée essentiellement composée de prairies bocagères inondables parsemées de mares temporaires. En plusieurs endroits, la vallée est surplombée de coteaux où s'ouvrent d'anciennes carrières souterraines occupées par des chauves-souris hibernantes.

Qualité et importance

Présence de deux plantes protégées au niveau national.

Les vastes prairies inondables abritent un cortège floristique et ornithologique remarquable.

Lieu d'hivernage pour de nombreux canards.

Importantes populations de Chauves-souris hibernantes dont plusieurs espèces inscrites à l'Annexe II de la directive Habitats.

Vulnérabilité

Déprise des pâtures et des prairies de fauche avec l'évolution de l'occupation du sol du fond de la vallée.

FR2410003 - BRENNE

Site de la directive "Oiseaux"

Base de référence : mai 2019.

Cartographie du site Natura 2000 Identification du site

Type : A (ZPS)

Code du site : FR2410003

Appellation du site : Brenne

Dates de désignation / classement :

- ZPS : Premier arrêté : 05/01/2004
- ZPS : Dernier arrêté : 29/11/2017

Texte de référence
Arrêté de création du 29 novembre 2017 portant décision du site Natura 2000 Brenne (zone de protection spéciale)

Localisation du site

Superficie : 58 311 ha.

Pourcentage de superficie marine : 0 %

Altitude :

- Min : 80 m.
- Max : 155 m.
- Moyenne : 110 m.

Régions biogéographiques :

Atlantique : 100%

REGION : CENTRE

DEPARTEMENT : Indre (100%)

COMMUNES : Azay-le-Ferron, Blanc, Buzançais, Chitray, Ciron, Douadic, Lingé, Luant, Lureuil, Martizay, Méobecq, Mézières-en-Brenne, Migné, Neuillay-les-Bois, Niherne, Nuret-le-Ferron, Paulnay, Rosnay, Ruffec, Sainte-Gemme, Saint-Genou, Saint-Maur, Saint-Michel-en-Brenne, Saulnay, Vendœuvres.

Description du site

Caractère général du site

Classes d'habitats

Forêts (en général)

Prairies semi-naturelles humides, Prairies mésophiles améliorées

Forêts caducifoliées

Eaux douces intérieures (Eaux stagnantes, Eaux courantes)

Classes d'habitats

Landes, Broussailles, Recrus, Maquis et Garrigues, Phrygana

Cultures céréalières extensives (incluant les cultures en rotation avec une jachère régulière)

Forêts de résineux

Pelouses sèches, Steppes

Forêts mixtes

Autres terres (incluant les Zones urbanisées et industrielles, Routes, Décharges, Mines)

Marais (vegetation de ceinture), Bas-marais, Tourbières,

Autres caractéristiques du site

Juxtaposition de prairies, étangs, landes, buttes de grès, bois, marais : mosaïque de milieux naturels : diversité exceptionnelle d'avifaune (Guifette moustac, Héron pourpré, Butor étoilé (PNA) ; zone de repos pour migrateurs.

Qualité et importance

La Brenne présente une mosaïque de milieux naturels (prairies, étangs, landes, buttes de grès, bois, marais, ...) tout à fait remarquable.

Cette diversité de milieux engendre une diversité exceptionnelle en termes d'avifaune, comme l'atteste son inscription sur la liste des sites RAMSAR (zones humides d'importance internationale). La Brenne constitue un site important pour l'avifaune aussi bien en reproduction, en migration qu'en hivernage.

Ce sont en effet 20 à 25 espèces inscrites à l'annexe I de la directive "Oiseaux" qui s'y reproduisent, avec en particulier des espèces inféodées aux milieux humides comme la Guifette moustac (30-40% des effectifs nationaux), le Héron pourpré (10-15%), le Butor étoilé et le Blongios nain (5%), mais également des espèces inféodées aux milieux forestiers, aux milieux semi-ouverts et aux milieux prairiaux. En migration, la zone constitue une halte pour les espèces liées aux milieux aquatiques, parmi lesquelles la Grue cendrée, le Balbuzard pêcheur ainsi que plusieurs limicoles. En hiver, la Brenne accueille plusieurs dizaines de milliers d'oiseaux d'eau : canards, grèbes, foulques, hérons, limicoles, etc. Toutes saisons confondues, la zone est ainsi fréquentée par 40 à 45 espèces inscrites à l'annexe I de la directive "Oiseaux", soit environ 80% des espèces régulièrement présentes en région Centre.

Vulnérabilité

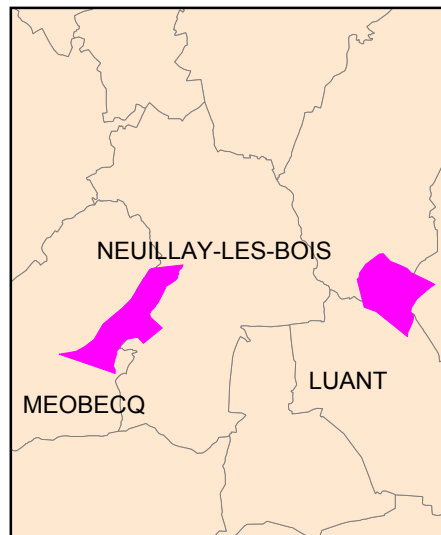
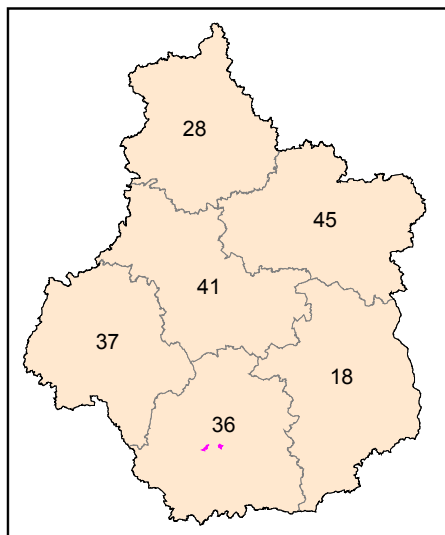
Les enjeux de conservation portent notamment sur des milieux tels que les roselières et la végétation aquatique flottante, pour lesquels les principaux facteurs de vulnérabilité sont :

- l'abandon des activités de pisciculture extensive ;
- le développement d'espèces invasives comme les Écrevisses de Louisiane et la Jussie, mais également le Ragondin et le Rat musqué.

D'autre part, les milieux agricoles sont menacés par la déprise.

N° de zone : **CE 07**

Nom	: Queue de Brenne : Etang des Loges, Grand et Petit Mez
Commune(s)	: Luant, Méobecq, Neuillay-les-Bois, Niherne, Saint-Maur
Superficie	: 750 ha
Milieu(x)	: Etang, marais, roselières, forêt alluviale et prairies humides
Auteur(s)	: Indre Nature / P.N.R. Brenne
Date	: Avril 1991
Protection et/ou gestion	: Site protégé dans sa totalité par la Convention de Ramsar
Statut de propriété	: Privé
Activités humaines	: Pêche, chasse
Intérêt ornithologique	: Citons parmi les nicheurs le Bihoreau gris, le Héron pourpré, le Circaète Jean-le-Blanc, la Bondrée apivore, le Busard des roseaux, l'Aigle botté, la <u>Guifette moustac</u> , l'Engoulevent d'Europe, le Martin-pêcheur, le Pic cendré, le Pic noir, le Pic mar et la Pie-grièche écorcheur. Milan noir, Milan royal, Balbuzard pêcheur, Grue cendrée, Avocette, Sterne pierregarin et nombreuses espèces de limicoles observés au passage.

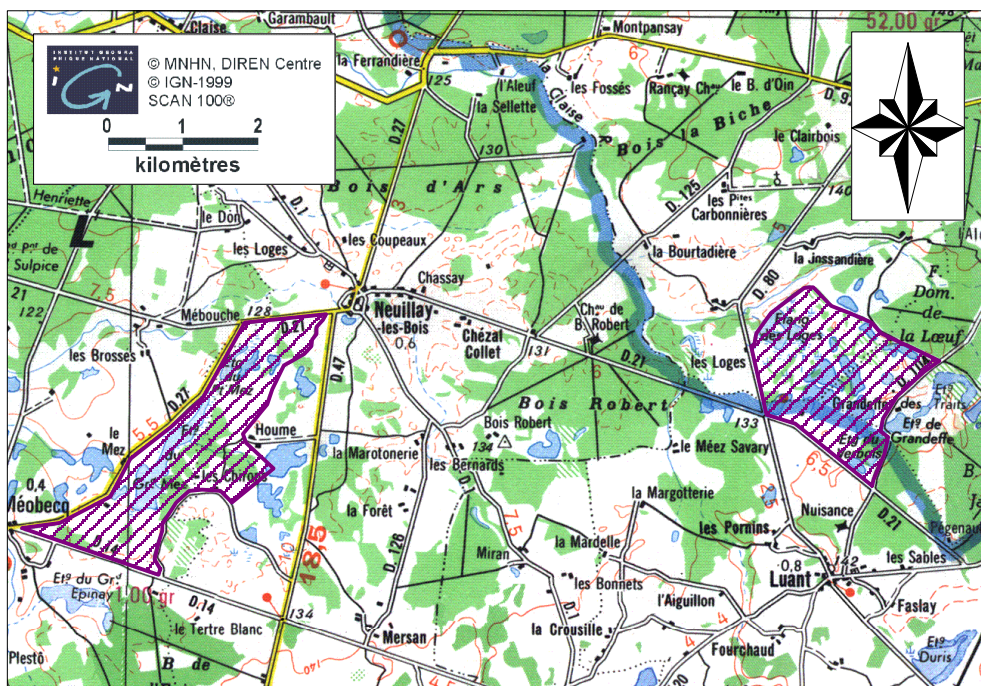


Date de réalisation : 03/11/2000

DIREN CENTRE - 5 avenue Buffon - B.P. 6407 - 45064 Orléans cedex 2 - Téléphone : 02 38 49 91 91

N. B. : nom souligné : effectifs atteignant ou dépassant le seuil numérique requis pour justifier le classement en Z.I.C.O.

N° de zone : ZICO CE 07

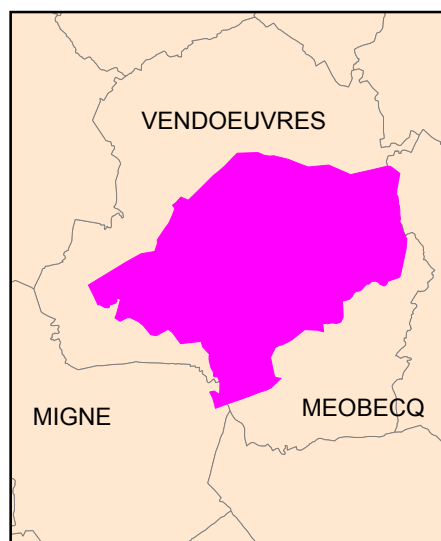
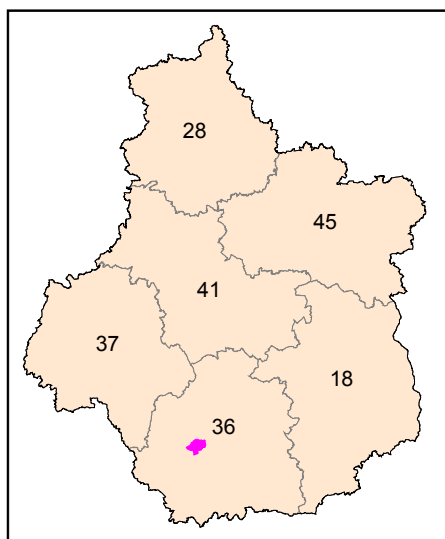


Date de réalisation : 03/11/2000

DIREN Centre - 5 Avenue Buffon - BP 6407 - 45064 ORLEANS CEDEX 2 - Téléphone 02 38 49 91 91

N° de zone : **CE 09**

Nom	: Forêt de Lancosme en Brenne
Commune(s)	: Méobecq, Migné, Neuillay-les-Bois, Vendœuvres
Superficie	: 5 430 ha
Milieu(x)	: Forêt mixte de résineux et de feuillus (chênaie-charmaie), landes, étangs, plantations de peupliers et bocages
Auteur(s)	: Indre Nature / Réserve ornithologique de la Gabrière
Date	: Avril 1991
Protection et/ou gestion	: Site protégé dans sa totalité par la Convention de Ramsar, P.N.R. Brenne
Statut de propriété	: Privé, collectivité(s) locale(s)
Activités humaines	: Sylviculture, chasse, tourisme et autres loisirs
Intérêt ornithologique	: Signalons parmi les nicheurs la Bondrée apivore, le Milan noir, le Circaète Jean-le-Blanc, le Busard Saint-Martin, l' <u>Engoulevent d'Europe</u> , le Martin-pêcheur, le Pic cendré, le Pic noir, le Pic mar, la Fauvette pitchou, le Pipit rousseline et la Pie-grièche écorcheur

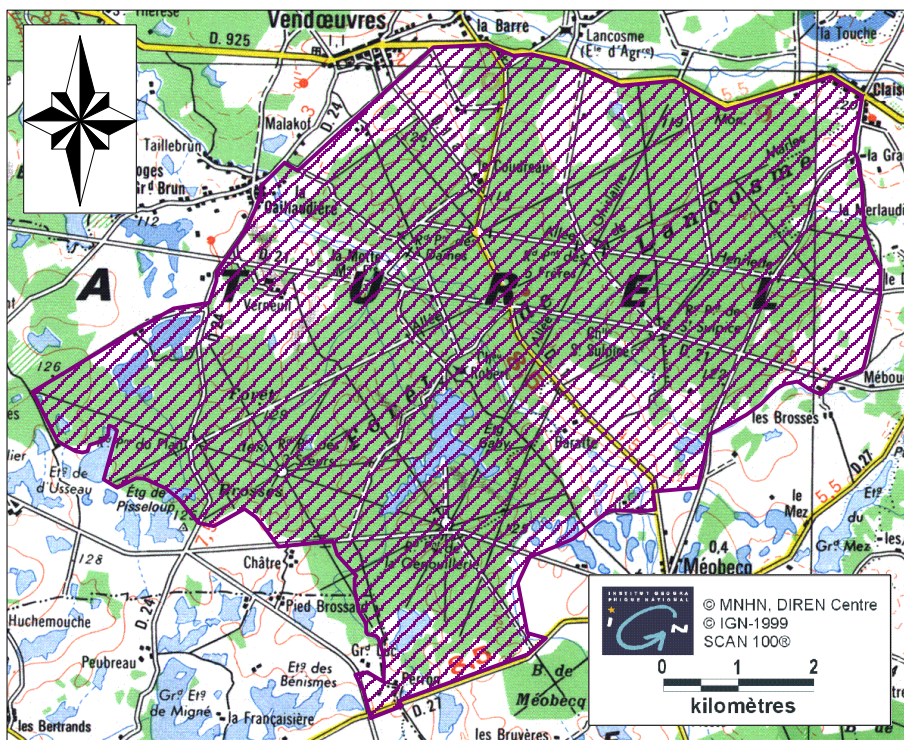


Date de réalisation : 03/11/2000

DIREN CENTRE - 5 avenue Buffon - B.P. 6407 - 45064 Orléans cedex 2 - Téléphone : 02 38 49 91 91

N. B. : nom souligné : effectifs atteignant ou dépassant le seuil numérique requis pour justifier le classement en Z.I.C.O.

N° de zone : ZICO CE 09



Date de réalisation : 03/11/2000

DIREN Centre - 5 Avenue Buffon - BP 6407 - 45064 ORLEANS CEDEX 2 - Téléphone 02 38 49 91 91

ZNIEFF 240000563

ETANG DU GRAND MEZ

(n° régional : 00000971) Identification du site

Région : CENTRE

Type de zone : 1

Rédacteur de la fiche : PNR BRENNE (AIRAULT V., GASTE H., PINET F.), DREAL Centre (GENUY C.)

Altitude(m):

minimale:125

maximale : 131

Superficie (ha) : 335

Centroïde calculé : 46.75° - 1.45°

Critères de délimitation de la zone

- 01 - Répartition des espèces (faune, flore)
- 02 - Répartition et agencement des habitats
- 03 - Fonctionnement et relation d'écosystèmes
- 05 - Occupation du sol (CORINE-Landcover)
- 07 - Formations végétales, étages de végétation

Facteurs d'évolution de la zone

- 350 - Entretien des rivières, canaux, fossés, plans d'eau
- 370 - Actions sur la végétation immergée, flottante ou amphibie, y compris faucardage et démottage
- 470 - Abandons de systèmes culturaux et pastoraux, apparition de friches
- 620 - Chasse
- 914 - Envahissement d'une espèce ou d'un groupe

Les facteurs d'évolution de ce site sont d'une part, les perspectives d'évolution de la gestion piscicole, et d'autre part, le maintien du système agropastoral pour préserver les prairies de l'enfrichement.

Compléments descriptifs

Géomorphologie :

31 - Etang

52 - Plaine, bassin

Activités humaines :

03 - Elevage

04 - Pêche

05 - Chasse

Statut de propriété :

01 - Propriété privée (personne physique)

Mesure de protection :

61 - Zone de Protection Spéciale (Directive Oiseaux)

62 - Zone Spéciale de Conservation

(Directive Habitat)
72 - Convention de RAMSAR (zones humides)
80 - Parc Naturel Régional
82 - Zone bénéficiant d'OGAF-Environnement (Article 19)
83 - Zone bénéficiant d'autres mesures agri-environnementales

Critères d'intérêts

Patrimoniaux :

2 - Ecologique
12 - Faunistique
14 - Amphibiens
15 - Reptiles
16 - Oiseaux
17 - Mammifères
41 - Insectes
42 - Floristique
46 - Phanérogames

Fonctionnels :

75 - Fonction d'habitat pour les populations animales ou végétales

Complémentaires :

Liaisons écologiques avec d'autres ZNIEFF

Nom

240000600 - GRANDE BRENNE

ZNIEFF de type 2 incluante

Nom

240000600 - GRANDE BRENNE

Fic



ZNIEFF 240000564

PELOUSES ET ETANGS DE LYS-SAINT-GEORGES

(n° régional : 00000017) Identification du site

Région : CENTRE

Type de zone : 1

Description du site

Altitude(m):

minimale:160

maximale : 210

Superficie (ha) : 259

Critères de délimitation de la zone

01 - Répartition des espèces (faune, flore)

02 - Répartition et agencement des habitats

03 - Fonctionnement et relation d'écosystèmes

Facteurs d'évolution de la zone

915 - Fermeture du milieu

Les pelouses sèches relictuelles au sud de la zone sont menacées par la fermeture du milieu (principalement par des fourrés de Pruneliers et de Fougère aigle). Actuellement seul le pâturage par les cervidés semble freiner cette dynamique naturelle.

Compléments descriptifs

Géomorphologie :

31 - Etang

60 - Butte témoin, butte

61 - Plateau

Activités humaines :

02 - Sylviculture

04 - Pêche

05 - Chasse

Statut de propriété :

00 - Indéterminé

Mesure de protection :

01 - Aucune protection

Critères d'intérêts

Patrimoniaux :

2 - Ecologique

12 - Faunistique

15 - Reptiles

17 - Mammifères

41 - Insectes

42 - Floristique

46 - Phanérogames

s Aucune information disponibleutr

Fonctionnels :

75 - Fonction d'habitat pour les populations animales ou végétales

62 - Fonctions de régulation hydraulique

65 - Soutien naturel d'étiage

Complémentaires :

ZNIEFF 240000565

ETANGS DE GRANDEFFE

(n° régional : 00000012)

Identification du site

Région : CENTRE

Type de zone : 1

Description du site

Altitude(m):

minimale:129

maximale : 141

Superficie (ha) : 578

Centroïde calculé : 46.76° - 1.57°**Cdélimitation de la zone**

01 - Répartition des espèces (faune, flore)

02 - Répartition et agencement des habitats

03 - Fonctionnement et relation d'écosystèmes

04 - Degré d'artificialisation du milieu ou pression d'usage

Facteurs d'évolution de la zone

915 - Fermeture du milieu

Compléments descriptifs Géomorphologie :

30 - Mare, mardelle

31 - Etang

57 - Vallon

60 - Butte témoin, butte

61 - Plateau

Activités humaines :

03 - Elevage

04 - Pêche

05 - Chasse

Statut de propriété :

01 - Propriété privée (personne physique)

Mesure de protection :

72 - Convention de RAMSAR (zones humides)

80 - Parc Naturel Régional

61 - Zone de Protection Spéciale (Directive Oiseaux)

Critères d'intérêts

Patrimoniaux :

2 - Ecologique

12 - Faunistique

14 - Amphibiens

15 - Reptiles

16 - Oiseaux

41 - Insectes

42 - Floristique

46 - Phanérogames

Fonctionnels :

75 - Fonction d'habitat pour les populations animales ou végétales

62 - Fonctions de régulation hydraulique

76 - Corridor écologique, zone de passages, zone d'échanges

77 - Étapes migratoires, zones de stationnement, dortoirs

Complémentaires :

78 - Zone particulière d'alimentation

79 - Zone particulière liée à la reproduction

ZNIEFF 240000566

ETANGS DE VARENNES

(n° régional : 00000695) **Identification du site**

Région : CENTRE

Type de zone : 1

Rédacteur de la fiche : CBNBP (ROBOUAM N.) ; IE&A (VUITTON G.) **Description du site**

Altitude(m):

minimale:132

maximale : 0

Superficie (ha) : 75

Centroïde calculé : 46.67° - 1.66° Critères de délimitation de la zone

01 - Répartition des espèces (faune, flore)

02 - Répartition et agencement des habitats **Facteurs d'évolution de la zone**

340 - Création ou modification des berges et des digues, îles et îlots artificiels, remblais et déblais, fossés

382 - Aménagements liés à l'ostréiculture

630 - Pêche

915 - Fermeture du milieu

933 - Antagonisme avec une espèce introduite

On peut souligner la présence d'une station de Renouée exotique sur une berge haute d'un des étang de la zone. L'extension de l'espèce est à surveiller.

Éléments descriptifs

Géomorphologie :

52 - Plaine, bassin

Activités

humaines :

04 - Pêche

Statut de propriété :

01 - Propriété privée (personne physique)

Mesure de

protection :

01 - Aucune protection

Critères d'intérêts

Patrimoniaux :

2 - Ecologique

12 - Faunistique

16 - Oiseaux

41 - Insectes

42 - Floristique

45 - Ptéridophytes

46 - Phanérogames

Fonctionnels :

Complémentaires :

ZNIEFF 240000600

GRANDE BRENNE

(n° régional : 3001) Identification du site

Région : CENTRE

Type de zone : 2

Rédacteur de la fiche : DREAL Centre (NOBILLIAUX S.), PNR Brenne Description du site

Altitude(m):

minimale:90

maximale : 133

Superficie (ha) : 57997

Centroïde calculé : 46.76° - 1.23° Critères de délimitation de la zone

- 02 - Répartition et agencement des habitats
- 03 - Fonctionnement et relation d'écosystèmes
- 05 - Occupation du sol (CORINE-Landcover)

Facteurs d'évolution de la zone

- 360 - Modification du fonctionnement hydraulique
- 382 - Aménagements liés à l'ostréiculture
- 410 - Mises en culture, travaux du sol
- 450 - Pâturage
- 463 - Fauchage, fenaison
- 470 - Abandons de systèmes culturaux et pastoraux, apparition de friches
- 510 - Coupes, abattages, arrachages et déboisements
- 520 - Taille, élagage
- 530 - Plantations, semis et travaux connexes
- 620 - Chasse
- 630 - Pêche
- 730 - Gestion des habitats pour l'accueil et l'information du public
- 915 - Fermeture du milieu

Compléments descriptifs

Géomorphologie :

- 52 - Plaine, bassin

Activités humaines :

- 01 - Agriculture
- 02 - Sylviculture
- 03 - Elevage
- 04 - Pêche
- 05 - Chasse
- 07 - Tourisme et loisirs
- 08 - Habitat dispersé

Statut de propriété :

- 01 - Propriété privée (personne physique)
- 05 - Propriété d'une association, groupement ou société
- 20 - Collectivité territoriale

Mesure de protection :

- 13 - Terrain acquis par le département grâce à la TDENS
- 15 - Terrain acquis (ou assimilé) par un Conservatoire d'espaces naturels
- 31 - Site inscrit selon la loi de 1930
- 32 - Site classé selon la loi de 1930
- 36 - Réserve naturelle nationale
- 50 - Réserve de chasse et de faune sauvage
- 61 - Zone de Protection Spéciale (Directive Oiseaux)
- 62 - Zone Spéciale de Conservation (Directive Habitat)

Critères d'intérêts

Patrimoniaux :

- 30 - Orthoptères
- 1 - Critères d'intérêts patrimoniaux
- 2 - Ecologique
- 12 - Faunistique
- 13 - Poissons
- 14 - Amphibiens
- 15 - Reptiles
- 16 - Oiseaux
- 17 - Mammifères
- 25 - Mollusques
- 29 - Odonates
- 31 - Lépidoptères
- 32 - Coléoptères
- 39 - Autre Faune (préciser)
- 41 - Insectes
- 42 - Floristique
- 45 - Ptéridophytes
- 46 - Phanérogames

Fonctionnels :

- 75 - Fonction d'habitat pour les populations animales ou végétales
- 77 - Etapes migratoires, zones de stationnement, dortoirs

Complémentaires :

- 83 - Paysager

ZNIEFF 240000603

BASSE VALLEE DE LA BOUZANNE

(n° régional : 30010000) Identification du site

Région : CENTRE

Type de zone : 2

Altitude(m):

minimale:100

maximale : 165

Superficie (ha) : 1335

01 - Répartition des espèces (faune, flore)

02 - Répartition et agencement des habitats

05 - Occupation du sol (CORINE-Landcover)

06 - Contraintes du milieu physique **Facteurs d'évolution de la zone**

420 - Débroussaillage, suppression des haies et des bosquets, remembrement et travaux connexes

460 - Suppressions ou entretiens de végétation

470 - Abandons de systèmes culturaux et pastoraux, apparition de friches

Compléments descriptifs

Géomorphologie :

23 - Rivière, fleuve

54 - Vallée

59 - Coteau, cuesta

Activités humaines :

01 - Agriculture

Statut de propriété :

01 - Propriété privée (personne physique)

Mesure de protection :

62 - Zone Spéciale de Conservation
(Directive Habitat)

Critères d'intérêts Patrimoniaux :

30 - Orthoptères

1 - Critères d'intérêts patrimoniaux

2 - Ecologique

12 - Faunistique

14 - Amphibiens

15 - Reptiles

16 - Oiseaux

17 - Mammifères

25 - Mollusques

29 - Odonates

31 - Lépidoptères

32 - Coléoptères

39 - Autre Faune (préciser)

41 - Insectes

42 - Floristique

46 - Phanérogames

Fonctionnels :

75 - Fonction d'habitat pour les
populations animales ou végétales

62 - Fonctions de régulation hydraulique

Complémentaires :

83 - Paysager

ZNIEFF 240030147

PRAIRIES HUMIDES DU MONTET ET DE MOUSSEAUX

(n° régional : 0000053) Identification du site

Région : CENTRE

Type de zone : 1

Rédacteur de la fiche : Fédération de l'Indre pour la pêche et la protection du milieu aquatique

Description du site

Altitude(m):

minimale:143

maximale : 147

Superficie (ha) : 180

Critères de délimitation de la zone

- 01 - Répartition des espèces (faune, flore)
- 02 - Répartition et agencement des habitats
- 03 - Fonctionnement et relation d'écosystèmes
- 07 - Formations végétales, étages de végétation

Facteurs d'évolution de la zone

- 470 - Abandons de systèmes cultureux et pastoraux, apparition de friches
- 820 - Atterrissements, envasement, assèchement
- 915 - Fermeture du milieu

Compléments descriptifs

Géomorphologie :

- 23 - Rivière, fleuve
- 27 - Bras mort
- 30 - Mare, mardelle
- 54 - Vallée

Activités humaines :

- 01 - Agriculture
- 03 - Elevage

Statut de propriété :

- 01 - Propriété privée (personne physique)
- 05 - Propriété d'une association, groupement ou société
- 20 - Collectivité territoriale

Mesure de protection :

- 62 - Zone Spéciale de Conservation (Directive Habitat)

Critères d'intérêts

Patrimoniaux :

- 2 - Ecologique
- 12 - Faunistique
- 13 - Poissons
- 16 - Oiseaux
- 17 - Mammifères

Fonctionnels :

- 66 - Auto-épuration des eaux
- 75 - Fonction d'habitat pour les populations animales ou végétales
- 62 - Fonctions de régulation hydraulique
- 63 - Expansion naturelle des crues

Complémentaires :

42 - Floristique
46 - Phanérogames

65 - Soutien naturel d'étiage
76 - Corridor écologique, zone de passages, zone d'échanges
77 - Étapes migratoires, zones de stationnement, dortoirs
79 - Zone particulière liée à la reproduction

ZNIEFF 240031234

HAUT BASSIN VERSANT DE L'INDRE

(n° régional : 30050000) Identification du site

Région : CENTRE

Type de zone : 2

Rédacteur de la fiche : BOYER P., FROGER M.H., Fédération de l'Indre pour la pêche et la protection du milieu aquatique

Description du site

Altitude(m):

minimale:236

maximale : 450

Superficie (ha) : 4407

Centroïde calculé : 46.6° - 1.98°

Critères de délimitation de la zone

- 01 - Répartition des espèces (faune, flore)
- 02 - Répartition et agencement des habitats
- 03 - Fonctionnement et relation d'écosystèmes

Facteurs d'évolution de la zone

- 140 - Extraction de matériaux
- 320 - Mise en eau, submersion, création de plan d'eau
- 420 - Débroussaillage, suppression des haies et des bosquets, remembrement et travaux connexes
- 450 - Pâturage
- 915 - Fermeture du milieu

Compléments descriptifs

Géomorphologie :

- 21 - Ruisseau, torrent
- 23 - Rivière, fleuve
- 29 - Source, résurgence
- 30 - Mare, mardelle
- 31 - Etang
- 54 - Vallée
- 57 - Vallon
- 61 - Plateau

Activités

- ##### humaines :
- 01 - Agriculture
 - 03 - Elevage
 - 05 - Chasse
 - 08 - Habitat dispersé

Critères d'intérêts

Patrimoniaux :

- 30 - Orthoptères
- 1 - Critères d'intérêts patrimoniaux
- 2 - Ecologique
- 12 - Faunistique
- 13 - Poissons
- 14 - Amphibiens
- 15 - Reptiles
- 16 - Oiseaux
- 17 - Mammifères

Fonctionnels :

- 66 - Auto-épuration des eaux
- 75 - Fonction d'habitat pour les populations animales ou végétales
- 62 - Fonctions de régulation hydraulique
- 64 - Ralentissement du ruissellement
- 65 - Soutien naturel d'étiage
- 76 - Corridor écologique, zone de

Complémentaires :

- 83 - Paysager

25 - Mollusques
26 - Crustacés
29 - Odonates
31 - Lépidoptères
32 - Coléoptères
39 - Autre Faune (préciser)
41 - Insectes
42 - Floristique
45 - Ptéridophytes
46 - Phanérogames

passages, zone d'échanges
78 - Zone particulière
d'alimentation
79 - Zone particulière liée à la
reproduction
81 - Autre intérêt fonctionnel
d'ordre écologique (préciser)

ZNIEFF 240031271

MOYENNE VALLEE DE L'INDRE

(n° régional : 30130000) Identification du site

Région : CENTRE

Type de zone : 2

Altitude(m):

minimale:69

maximale : 154

Superficie (ha) : 4422

01 - Répartition des espèces (faune, flore)

02 - Répartition et agencement des habitats

03 - Fonctionnement et relation d'écosystèmes

04 - Degré d'artificialisation du milieu ou pression d'usage **Facteurs d'évolution de la zone**

320 - Mise en eau, submersion, création de plan d'eau

410 - Mises en culture, travaux du sol

420 - Débroussaillage, suppression des haies et des bosquets, remembrement et travaux connexes

450 - Pâturage

463 - Fauchage, fenaison

470 - Abandons de systèmes cultureux et pastoraux, apparition de friches **Compléments**

descriptifs

Géomorphologie :

23 - Rivière, fleuve

54 - Vallée

70 - Escarpement, versant pentu

71 - Versant de faible pente

78 - Grotte

Activités humaines :

01 - Agriculture

02 - Sylviculture

03 - Elevage

16 - Exploitations minières, carrières

Statut de propriété :

01 - Propriété privée (personne physique)

05 - Propriété d'une association, groupement ou société

20 - Collectivité territoriale

30 - Domaine communal

Mesure de protection :

13 - Terrain acquis par le département grâce à la TDENS

15 - Terrain acquis (ou assimilé) par un Conservatoire d'espaces naturels

62 - Zone Spéciale de Conservation (Directive Habitat)

Critères d'intérêts

Patrimoniaux :

30 - Orthoptères

1 - Critères d'intérêts patrimoniaux

2 - Ecologique

12 - Faunistique

13 - Poissons

15 - Reptiles

16 - Oiseaux

17 - Mammifères

25 - Mollusques

29 - Odonates

Fonctionnels :

66 - Auto-épuration des eaux

75 - Fonction d'habitat pour les populations animales ou végétales

62 - Fonctions de régulation hydraulique

63 - Expansion naturelle des crues

76 - Corridor écologique, zone de passages, zone d'échanges

77 - Etapes migratoires, zones de stationnement, dortoirs

Complémentaires :

83 - Paysager

31 - Lépidoptères
32 - Coléoptères
39 - Autre Faune (préciser)
41 - Insectes
42 - Floristique
45 - Ptéridophytes
46 - Phanérogames

78 - Zone particulière
d'alimentation
79 - Zone particulière liée à la
reproduction

ZNIEFF 240031741

MASSIF FORESTIER DE CHÂTEAUROUX

(n° régional : 1444) Identification du site

Région : CENTRE

Type de zone : 2

Altitude(m):

minimale:145

maximale : 184

Superficie (ha) : 6543

Critères de délimitation de la zone

- 01 - Répartition des espèces (faune, flore)
- 02 - Répartition et agencement des habitats
- 05 - Occupation du sol (CORINE-Landcover)

Facteurs d'évolution de la zone

- 131 - Route
- 132 - Autoroute
- 150 - Dépôts de matériaux, décharges
- 510 - Coupes, abattages, arrachages et déboisements
- 530 - Plantations, semis et travaux connexes
- 540 - Entretiens liés à la sylviculture, nettoyages, épandages
- 610 - Sports et loisirs de plein-air
- 640 - Cueillette et ramassage
- 910 - Evolutions écologiques

Compléments descriptifs

Géomorphologie :

52 - Plaine, bassin

Activités humaines :

02 - Sylviculture
05 - Chasse
07 - Tourisme et loisirs
12 - Circulation routière ou autoroutière

Statut de propriété :

01 - Propriété privée (personne physique)
60 - Domaine de l'état
61 - Domaine privé de l'état

Mesure de protection :

21 - Forêt domaniale

Critères d'intérêts

Patrimoniaux :

30 - Orthoptères
53 - Habitats
2 - Ecologique
12 - Faunistique
14 - Amphibiens
15 - Reptiles
16 - Oiseaux

Fonctionnels :

66 - Auto-épuration des eaux
75 - Fonction d'habitat pour les populations animales ou végétales
62 - Fonctions de régulation hydraulique
76 - Corridor écologique, zone de passages, zone d'échanges

Complémentaires :

83 - Paysager

17 - Mammifères
29 - Odonates
31 - Lépidoptères
32 - Coléoptères
42 - Floristique
45 - Ptéridophytes
46 - Phanérogames

77 - Etapes migratoires, zones de
stationnement, dortoirs
78 - Zone particulière
d'alimentation
79 - Zone particulière liée à la
reproduction