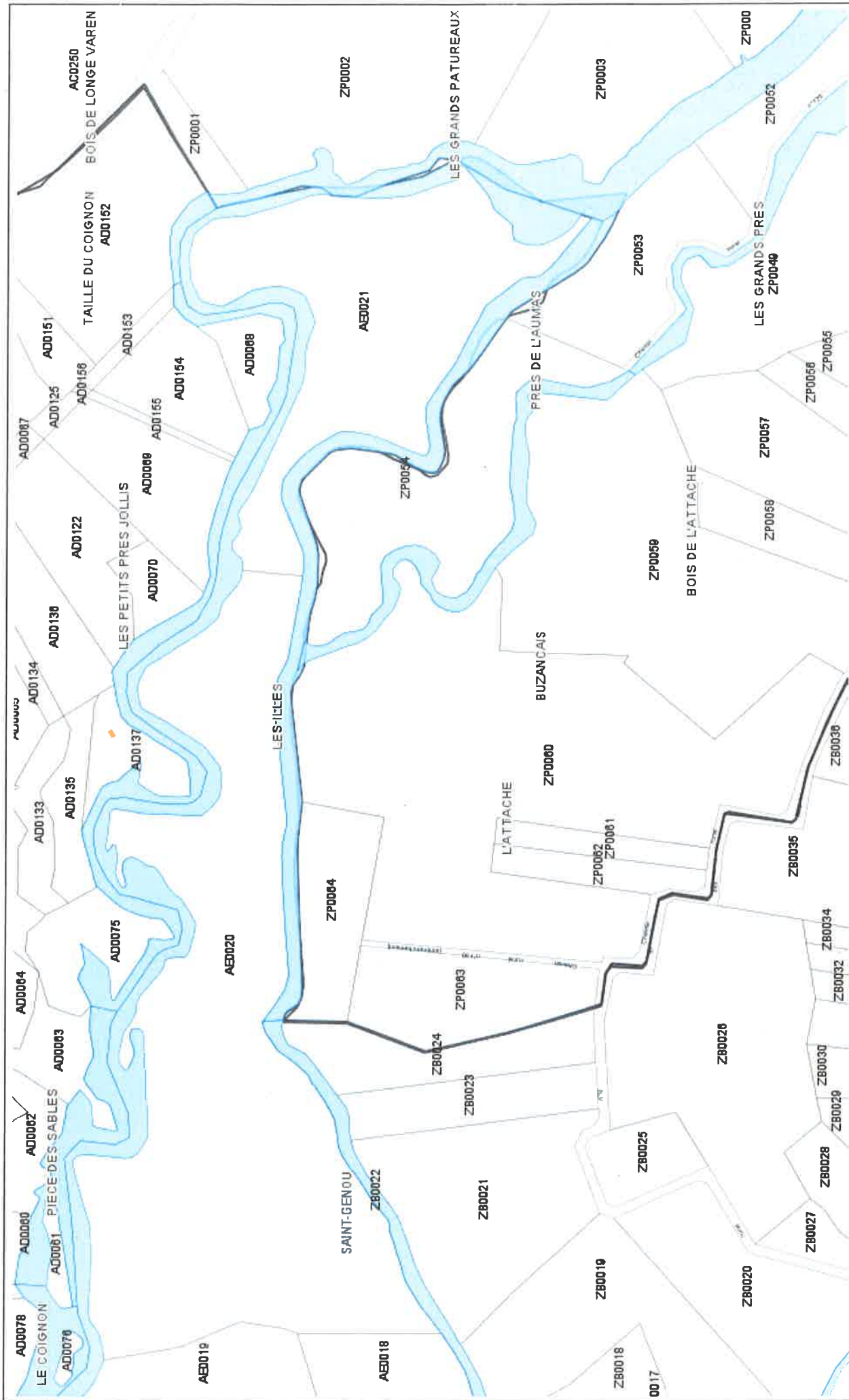


8.8 EXTRAIT CADASTRAL DU CANAL



Echelle : 1:3080

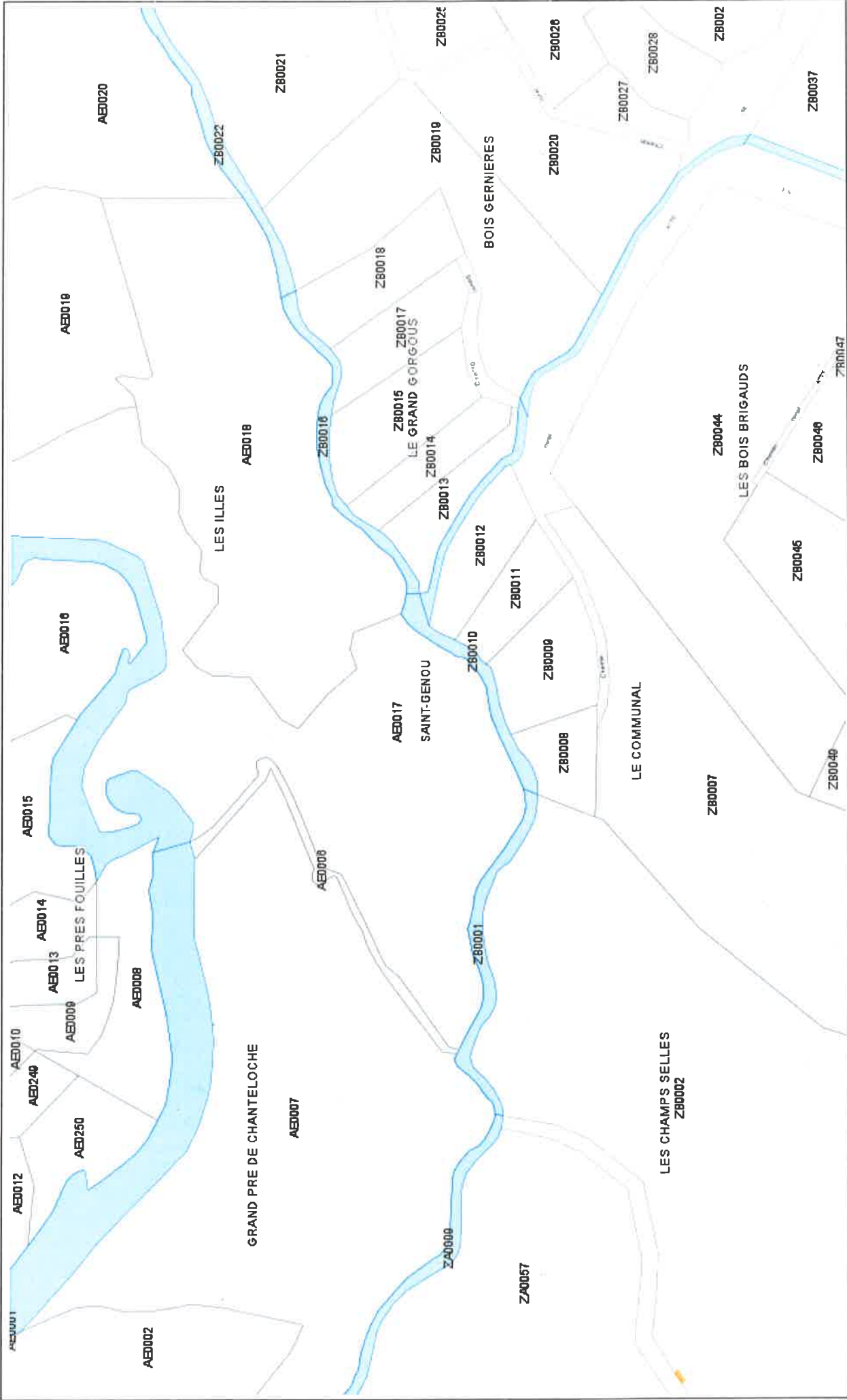
N ↑

Sources : Données cadastrales fournies par la DGFiP - cadastre , mise à jour : 2018 ; SCAN25@ N° de licence 2012-DINOI/2-12 millésime 2012 ; ORTHOPHOTOPLAN N° de licence IA/10-GIP RECIA ; Données ENEDIS, mise à jour : 2016.

Extrait cadastral

Réalisé le 15/01/2019 par H ZINCK avec Igeo36 (format .A4)

Cadastrale	Réseaux électriques	Eclairage Public	Réseaux Télécom	Réseaux Gaz
Parcelle	Réseau HTA	Luminaire	Ligne FT	WPB
Lieu-dit	Réseau BT	Armoire	Cabine	(0,4 à 4 bars)
Section cadastrale	Aérien	Dispart	Chambre	MPC
Hydrographie	Souterrain	Réseau	Appui	(à 1,25 bars)
Commune	Voie privée	Touradif	Arbrein	Pointe obéiste
Dur	Léger	Souterrain		



Cadastr

- Parcelle
- Lieu-dit
- Section cadastrale
- Hydrographie
- Commune
- BBt
- Dur
- Léger

Réseaux électriques

- Réseau HTA
- Réseau HT
- Réseau BT
- Aérien
- Souterrain
- Torsadé
- Réseau
- Aérien
- Souterrain

Eclairage Public

- Luminaires
- Armoire
- Départ

Réseaux Télécom

- Ligne FT
- Cabine
- Chambre
- Appui

Réseaux Gaz

- MPB
- 10 à 4 Bars
- MPC
- (4 à 25 Bars)
- Poste déterite

Extrait cadastral

Realisé le 15/01/2019 par H ZINCK avec Igeo36 (format A4)

N

Echelle : 1:3080

Sources : Données cadastrales fournies par la DGFIP - cadastre mise à jour : 2018 ; SCAN25® N° de licence 2012-DINOI2-12
 millésime 2012 ; ORTHOPHOPLAN N° de licence IA/10-GIP
 RECIA ; Données ENEDIS, mise à jour : 2016



Cadastré

- Parcelle
- Lieu-dit
- Section cadastrale
- Hydrographie
- Commune
- Dur
- Léger

Réseaux électriques

- Réseau HTA
- Réseau BT
- Aérien
- Souterrain
- Toradé

Eclairage Public

- Luminaire
- Armure
- Départ
- Réseau
- Aérien
- Souterrain

Réseaux Télécom

- Ligne FT
- Cabine
- Chambre
- Appui

Réseaux Gas

- MPB (0,4 à 6 Bars)
- MPIC (à 1,25 Bars)
- Poste détente

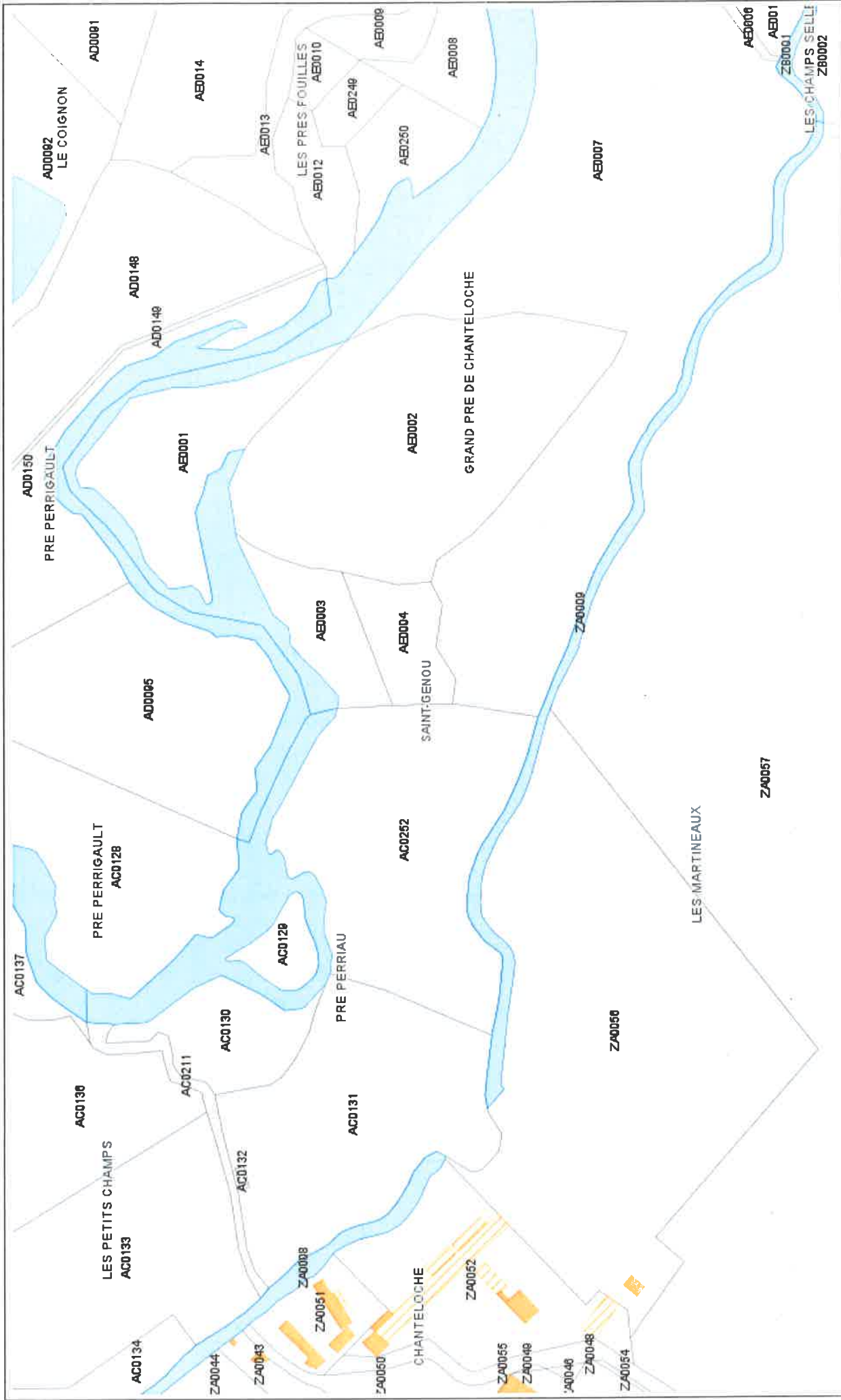
Extrait cadastral

N ↑

Echelle : 1:3080

Sources : Données cadastrales fournies par la DGFIP - cadastre ; mise à jour : 2018 ; SCAN25® N° de licence 2012-DINOI/2-12 millésime 2012 ; ORTHOPHOTOPLAN N° de licence IA/10-GIP RECIA ; Données ENEDIS, mise à jour : 2016

Réalisé le 15/01/2019 par H ZINCK avec Igeo36 (format A4)



Extrait cadastral

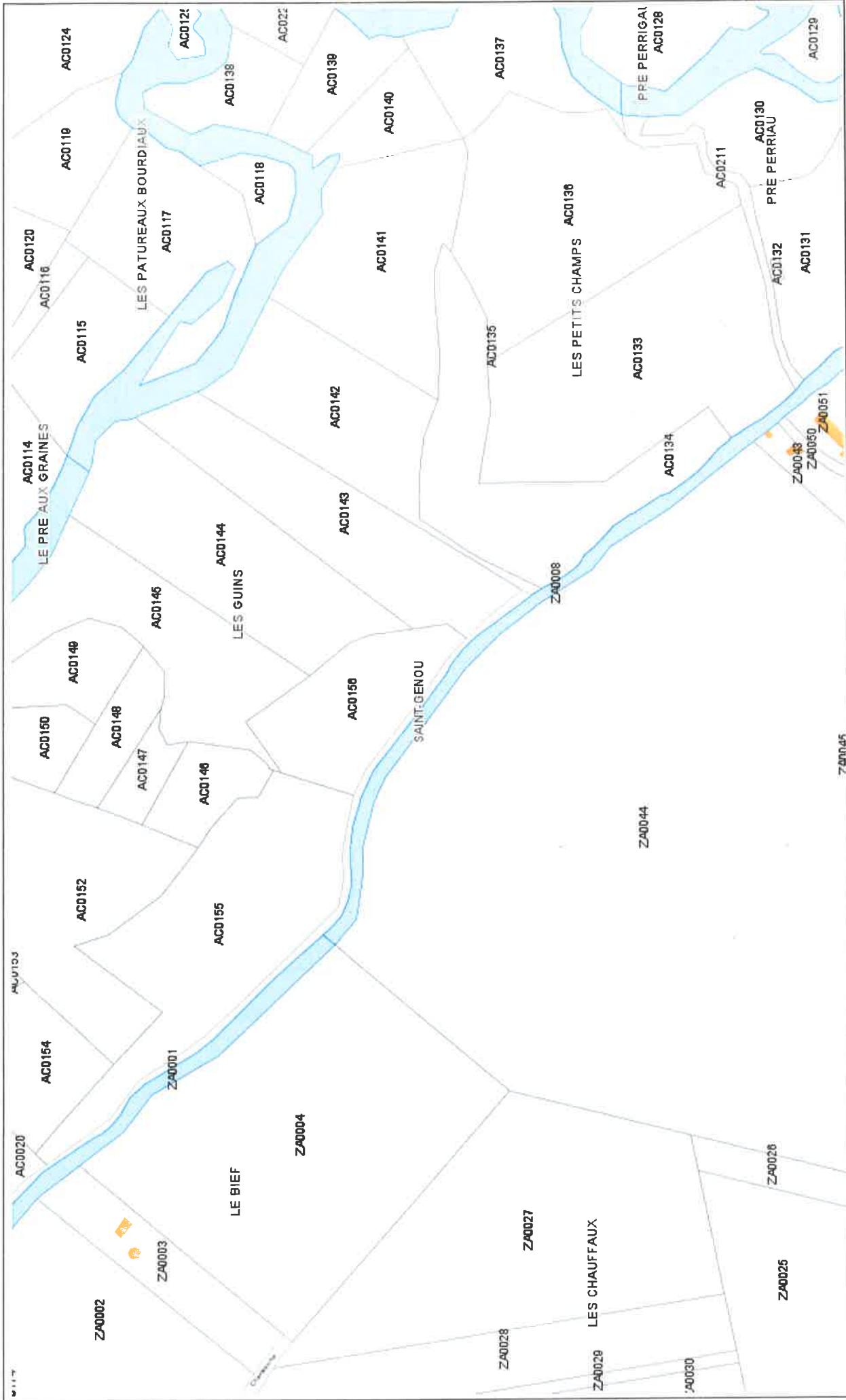
Echelle : 1:3080

↑ N

Sources : Données cadastrales fournies par la DGFIP - cadastre mise à jour : 2018 ; SCAN25@ N° de licence 2012-DINO/2-12 millésime 2012 ; ORTHOPHOPLAN N° de licence IA/10-GIP RECIA ; Données ENEDIS, mise à jour : 2016

Réalisé le 15/01/2019 par H.ZINCK avec Igeo36 (format A4)

Cadastral	Réseaux électriques	Eclairage Public	Réseaux Télécom	Réseaux Gaz
Parcelle	Réseau HTA	Luminaire	Ligne FT	MPB
Lieu-dit	Réseau BT	Armoire	Cabine	(0,4 à 4 Bars)
Section cadastrale	Aérien	Départ	Chambre	MPC
Hydrographie	Souterrain	Réseau	Appui	(4 à 25 Bars)
Commune	Voie privée	Aérien		Poste détente
Dur	Torsadé	Souterrain		
BMI	Léger			



Echelle : 1:3080

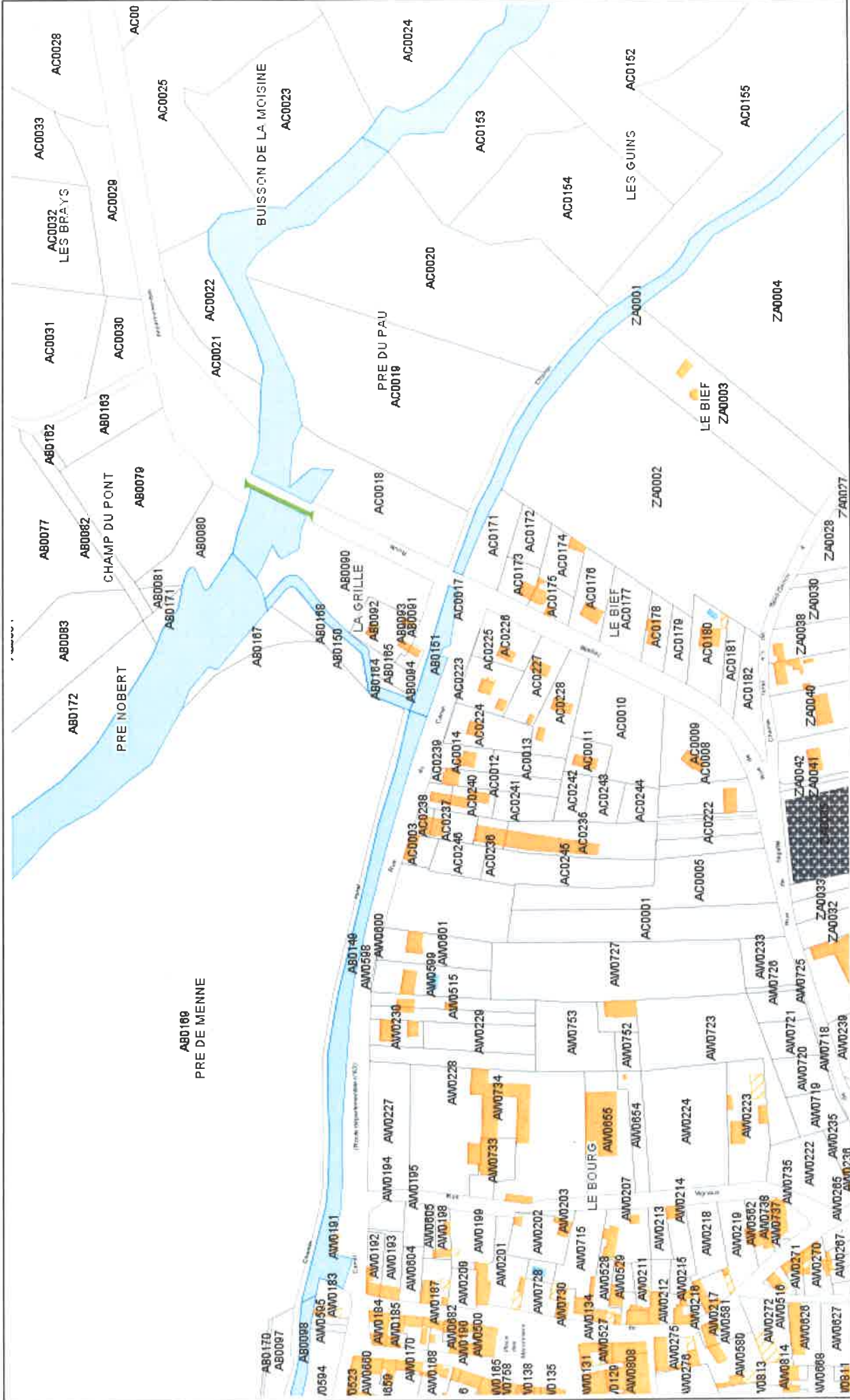
↑ N

Sources : Données cadastrales fournies par la DGFiP - cadastre mise à jour : 2018 ; SCAN250® N° de licence 2012-DINO/2-12 millésime 2012 ; ORTHOPHOPLAN N° de licence IA/10-GIP RECIA ; Données ENEDIS, mise à jour : 2016

Extrait cadastral

Réalisé le 15/01/2019 par H.ZINCK avec Igeo36 (format A4)

Cadastrale	Réseaux électriques	Eclairage Public	Réseaux Télécom	Réseaux Gaz
Parcelle	Réseau HTA	Luminaire	Ligne FT	MFB
Lieu-dit	Réseau BT	Armoire	Cabine	(0,4 à 5 Bars)
Section cadastrale	Réseau Aérien	Départ	Chambre	MPC
Hydrographie	Réseau Souterrain	Réseau	Appui	(4 à 25 Bars)
Commune	Voie privée	Torsadé		Poste détente
Bur	Torsadé	Aérien		
Léger	Souterrain	Souterrain		



Extrait cadastral

Sources : Données cadastrales fournies par la DGFIP - cadastre mise à jour : 2018 ; SCAN250° N° de licence 2012-DINO/2-12 millésime 2012 ; ORTHOPHOTOPLAN N° de licence IA/10-GIP RECIA ; Données ENEDIS, mise à jour : 2016

Echelle : 1:3080



Cadastré

- Parcelle
- Lieu-dit
- Section cadastrale
- Hydrographie
- Commune
- Bâti
- Dur
- Léger

Réseaux électriques

- Réseau HTA
- Réseau BT
- Armé
- Alifish
- Armature
- Souterrain
- Voie privée
- Toradé
- Alifish
- Alifien
- Armure
- Départ
- Réseau
- Alifien
- Souterrain

Eclairage Public

- Luminaire
- Armoire
- Appu
- Poste déstème

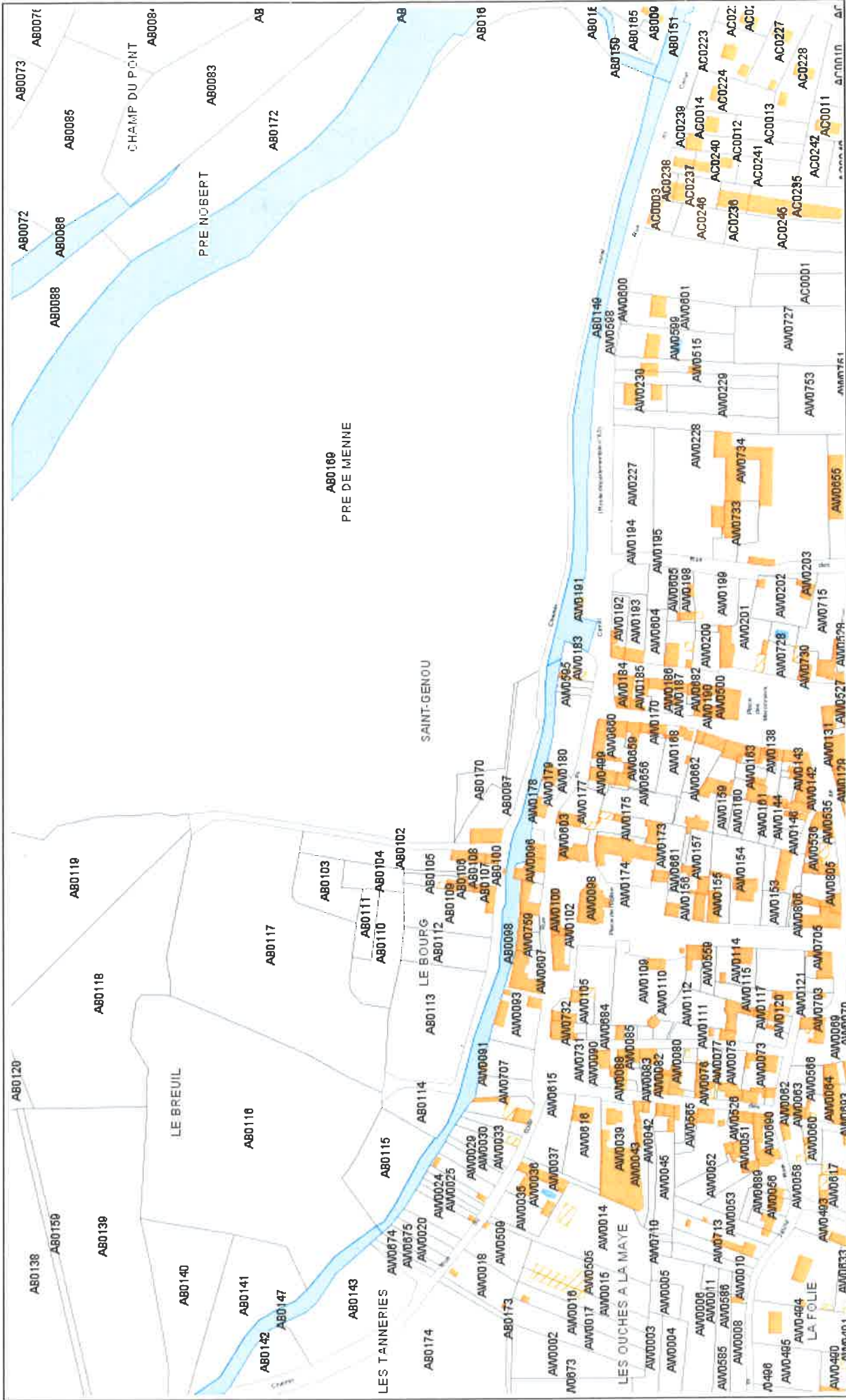
Réseaux Télécom

- Ligne FT
- Cabine
- Chambre
- Appu

Réseaux Gaz

- MPB (0,4 à 4 Bars)
- MPC (4 à 25 Bars)
- Poste déstème

Réalisé le 15/01/2019 par H.ZINCK avec Igeo36 (format A4)



Cadastral

- Parcelle
- Lieu-dit
- Section cadastrale
- Hydrographie
- Commune
- Bât
- Dur
- Léger

Habillage

- Parapet
- Cimenterie
- Piscine
- Voie privée
- Torsadé
- Souterrain

Réseaux électriques

- Réseau HTA
- Aérien
- Souterrain
- Torsadé
- Réseau BT
- Aérien
- Souterrain
- Torsadé

Eclairage Public

- Luminaire
- Armoire
- Départ
- Réseau
- Aérien
- Souterrain

Réseaux Télécom

- Ligne FT
- Cabine
- Chambre
- Appui
- Réseau Gaz
- MPB (0 à 4 Bars)
- MPC (4 à 25 Bars)
- Poste détente

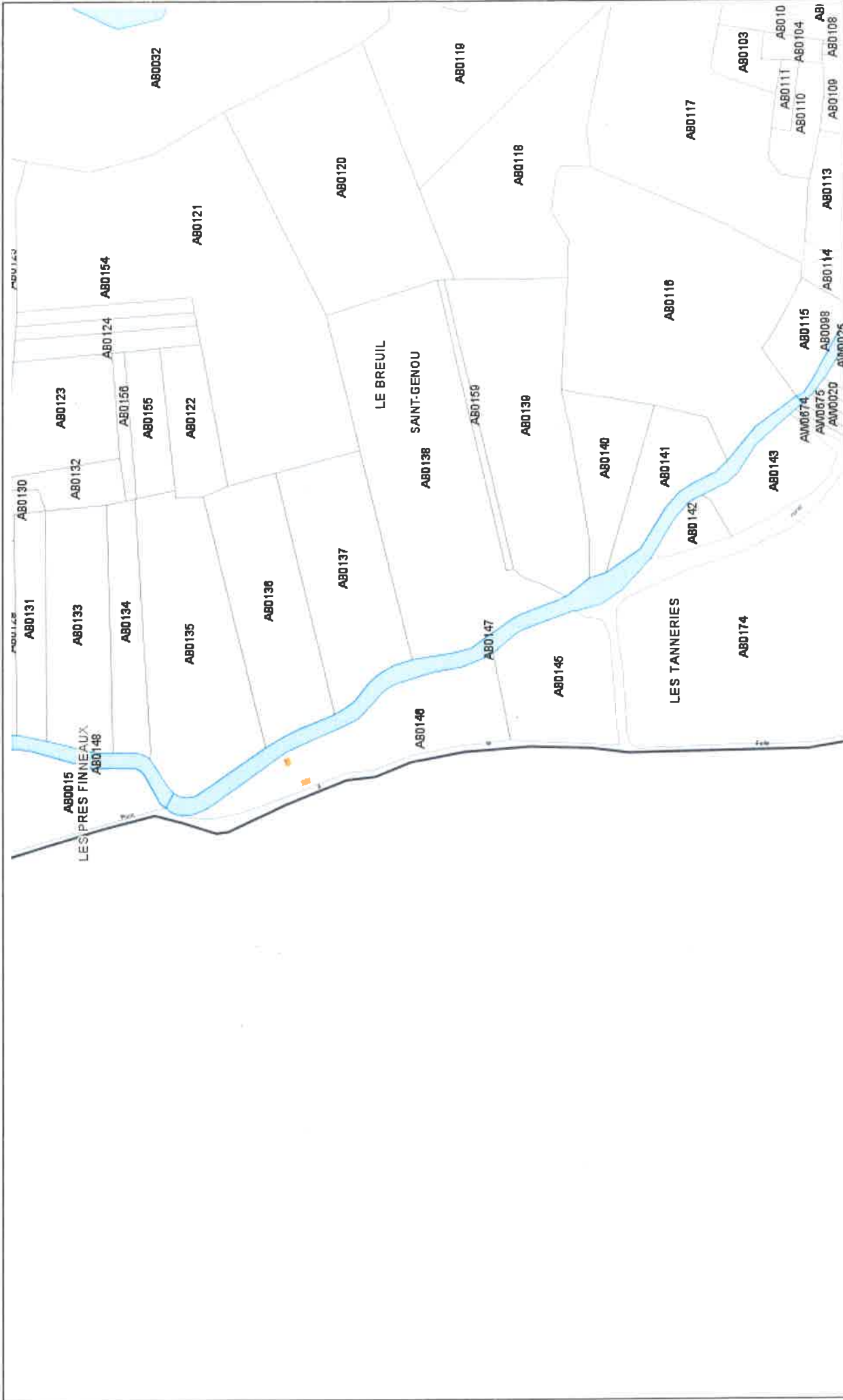
Echelle : 1:3080

↑ N

Extrait cadastral

Sources : Données cadastrales fournies par la DGFiP - cadastre ; mise à jour : 2018 ; SCAN250 N° de licence 2012-DINO/2-12 millésime 2012 ; ORTHOPHOPLAN N° de licence IA/10-GIP RECIA ; Données ENEDIS, mise à jour : 2016.

Réalisé le 15/01/2019 par H.ZINCK avec Igeo36 (format A4)



Echelle : 1:3080

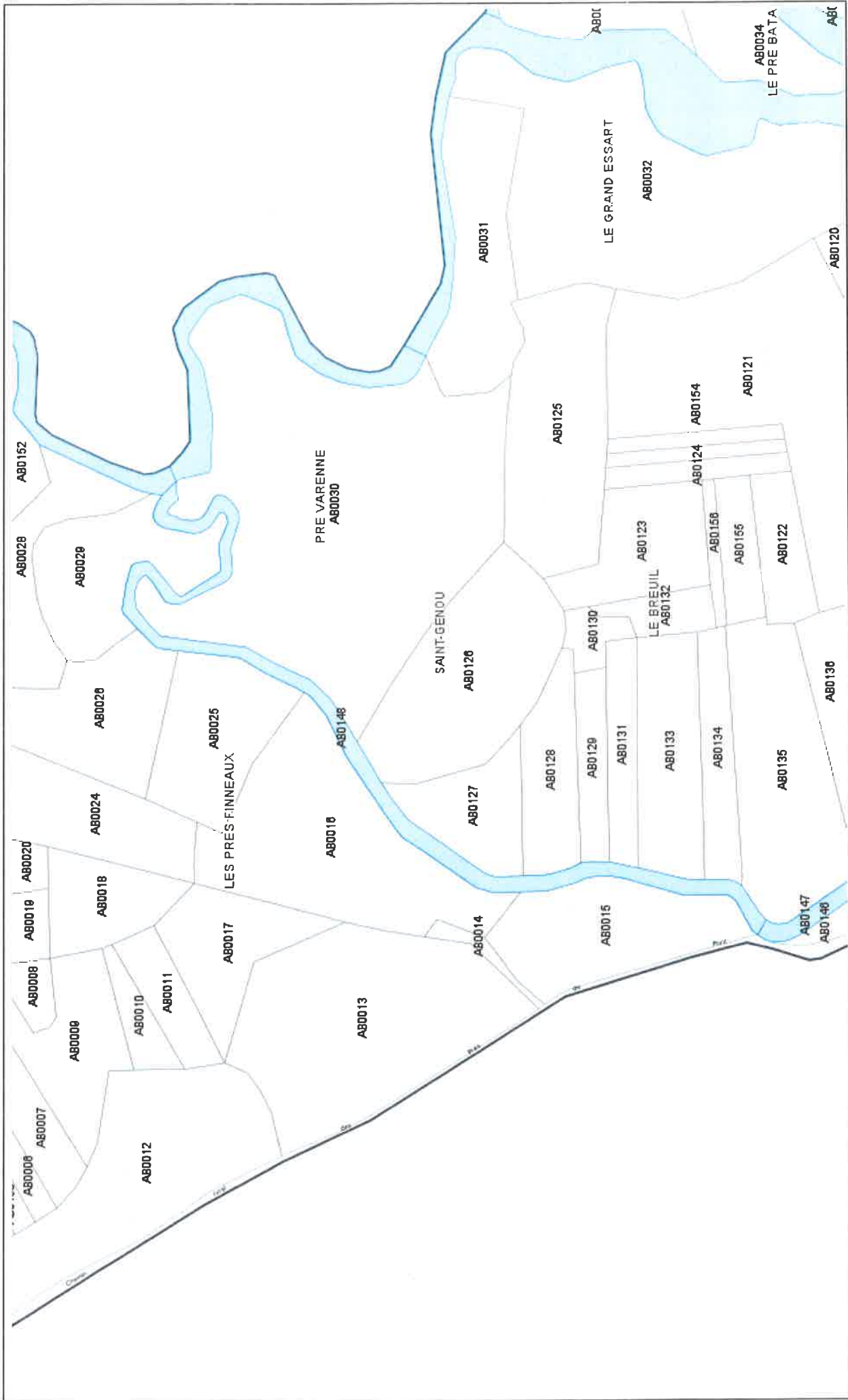
↑ N

Sources : Données cadastrales fournies par la DGFiP - cadastre : mise à jour : 2018 ; SCAN250 N° de licence 2012-DINO/2-12 millésime 2012 ; ORTHOPHOTOPLAN N° de licence IAV10-GIP RECIA ; Données ENEDIS, mise à jour : 2016

Extrait cadastral

Réalisé le 15/01/2019 par H.ZINCK avec Igeo36 (format A4)

Cadastrale	Réseaux électriques	Eclairage Public	Réseaux Télécom	Réseaux Gaz
Parcelle	Réseau HTA	Luminaires	Ligne FT	MPB
Lieu-dit	Réseau BT	Armoire	Cabine	(0,4 à 4 Bars)
Section cadastrale	Aérien	Départ	Chambre	NPC
Hydrographie	Souterrain	Réseau	Appui	(4 à 25 Bars)
Commune	Torsadé	Aérien		Poste détente
BMI	Léger	Souterrain		



Echelle : 1:3080



 N

Sources : Données cadastrales fournies par la DGFiP - cadastre ;
 mise à jour : 2018 ; SCAN250 N° de licence 2012-DINO/2-12
 millésime 2012 ; ORTHOPHOPLAN N° de licence IA/10-GIP
 RECIA ; Données ENEDIS, mise à jour : 2016.

Extrait cadastral

Réalisé le 15/01/2019 par H ZINCK avec Igeo36 (format A4)

Cadastre	Réseaux électriques	Eclairage Public	Réseaux Télécom	Réseaux Gaz
Parcelle	Réseau HTA	Luminaire	Ligne FT	MPB
Lieu-dit	Réseau BT	Armoire	Cabine	(0,4 à 4 Bars)
Section cadastrale	Aérien	Départ	Chambre	MPC
Hydrographie	Souterrain	Réseau	Appui	(4 à 25 Bars)
Commune	Tonsadé	Aérien		Poste détente
Bât	Souterrain	Souterrain		
Dur	Léger			