

8- ANNEXES

8.1 PLANS DES AMENAGEMENTS PROPOSES AU SEUIL DU BRESIL

Version d'autocad : MAP 3D 2006 - Formulaire Cartouche Plan MOE - réf MOE6-vers01-MAJ 26/03/09

Indice	Etat	Modifications - observations
A	DEF	Position des échancrures des prébarrages modifiées

Dessiné par		Vérifié par		Validé par	
Nom/Date	Visa	Nom/Date	Visa	Nom/Date	Visa
MM 13/07/2017		CBA 13/07/2017		CBA 13/07/2017	

Date de création du document : 08/06/2017

Etude sur les ouvrages hydrauliques de l'Indre pour la restauration de la continuité écologique et de faciès d'écoulement naturel

COMMUNAUTE DE COMMUNES VAL D'INDRE

SEUIL DU BRESIL INDRSHY 03

PROJET N°2
Vue en plan

SOMIVAL

23 rue Jean Claret
63000 CLERMONT-FERRAND

FORMAT : A2 FOLIO : 1 ECHELLE : 1/200

Numéro du plan : EE HYD , ETU , 001 B 13/07/2017

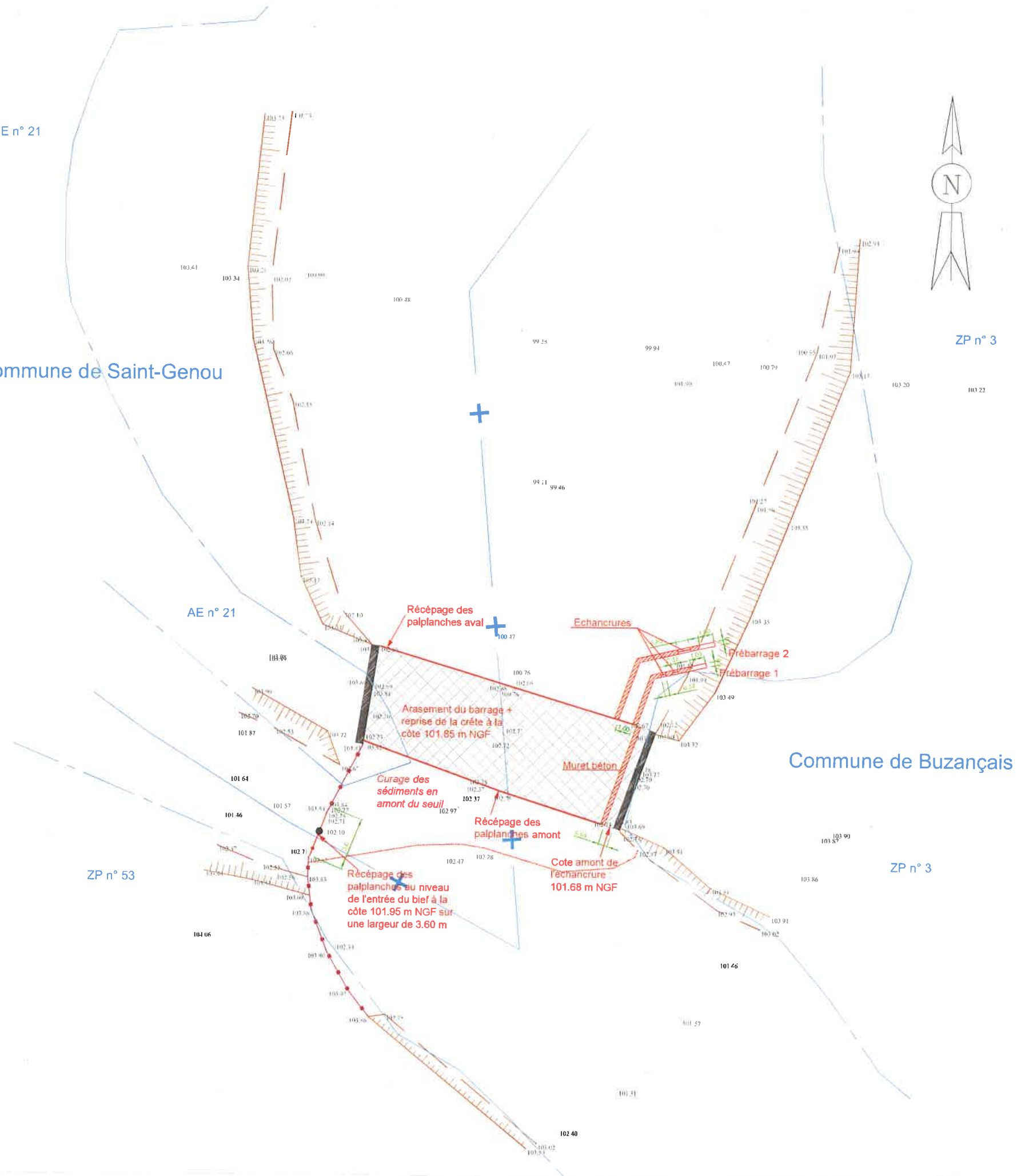
N° D'AFFAIRE : 64018

AE n° 21

Commune de Saint-Genou

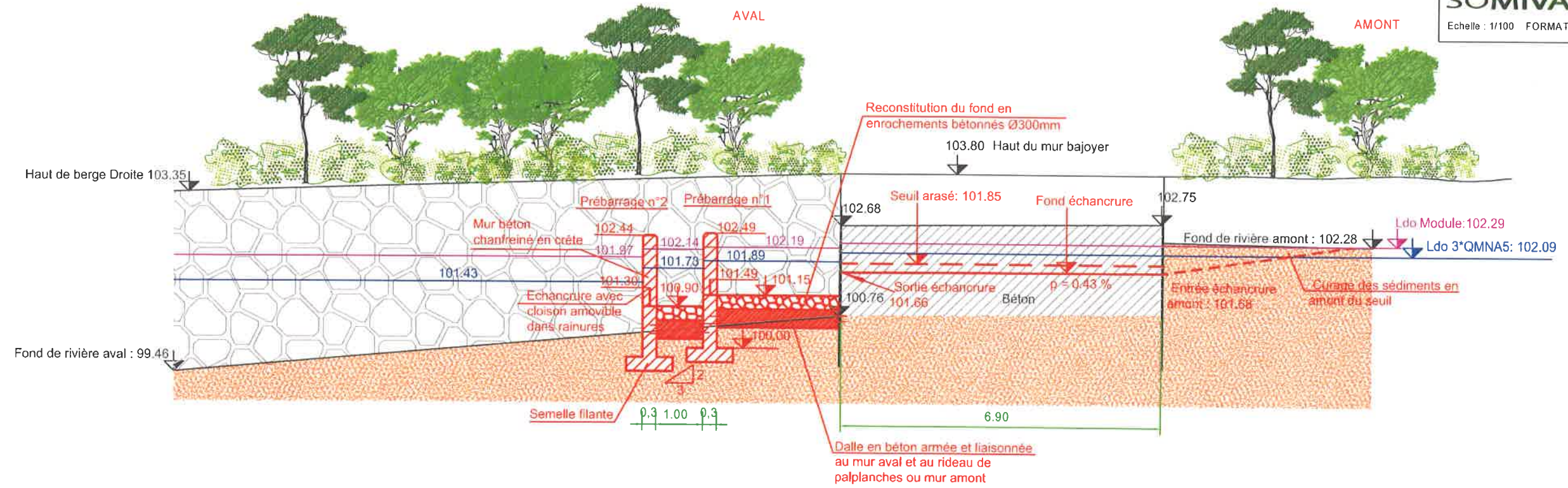
AE n° 21

ZP n° 53

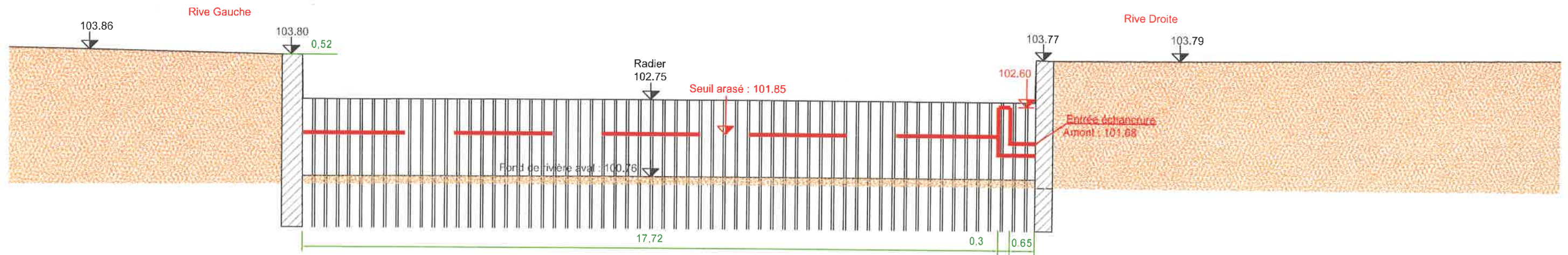


PROFIL EN LONG DU SEUIL - 1/100 -

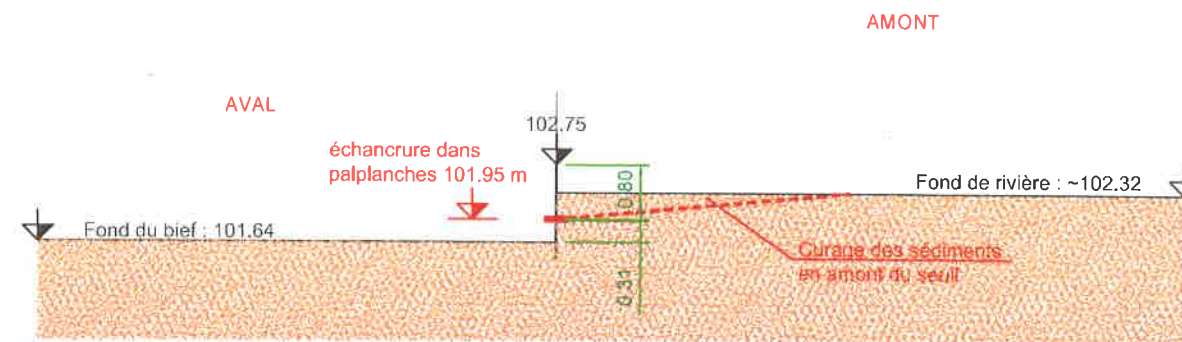
Etude sur les ouvrages hydrauliques de l'Indre pour la restauration de la continuité écologique et de faciès d'écoulement plus naturels (36)	
Seuil du Brésil INDRSHY 03 PROJET 2	
SOMIVAL	Seuil
Echelle : 1/100 FORMAT : A3	Juin 2017



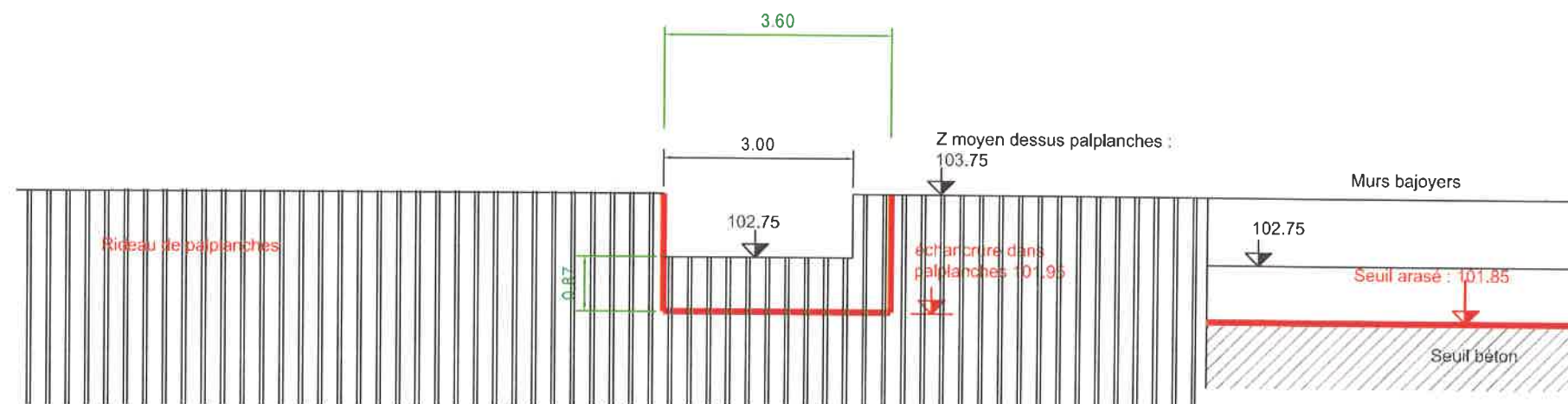
ELEVATION AMONT SEUIL - 1/100 -



PROFIL EN LONG DU BIEF - 1/100 -



ELEVATION ENTREE DU BIEF - 1/100 -



8.2 PLANS DES AMENAGEMENTS PROPOSES AU SEUIL DES CHAINTRES

Indice	Etat	Modifications - observations	
A	DEF	xxx	xxx
Dessiné par		Vérifié par	
Nom/Date		Nom/Date	
Visa		Visa	
Validé par			
Nom/Date			
Visa			
MM	08/06/2017	EBA le 08/06/2017	CBA le 08/06/2017

Date de création du document : 08/06/2017

Etude sur les ouvrages hydrauliques de l'Indre pour la restauration de la continuité écologique et de faciés d'écoulement naturel

COMMUNAUTE DE COMMUNES VAL D'INDRE

SEUIL DES CHAINTRES INDRSHY 01

PROJET
Vue en plan

SOMIVAL







23 rue Jean Claret
63000 CLERMONT-FERRAND

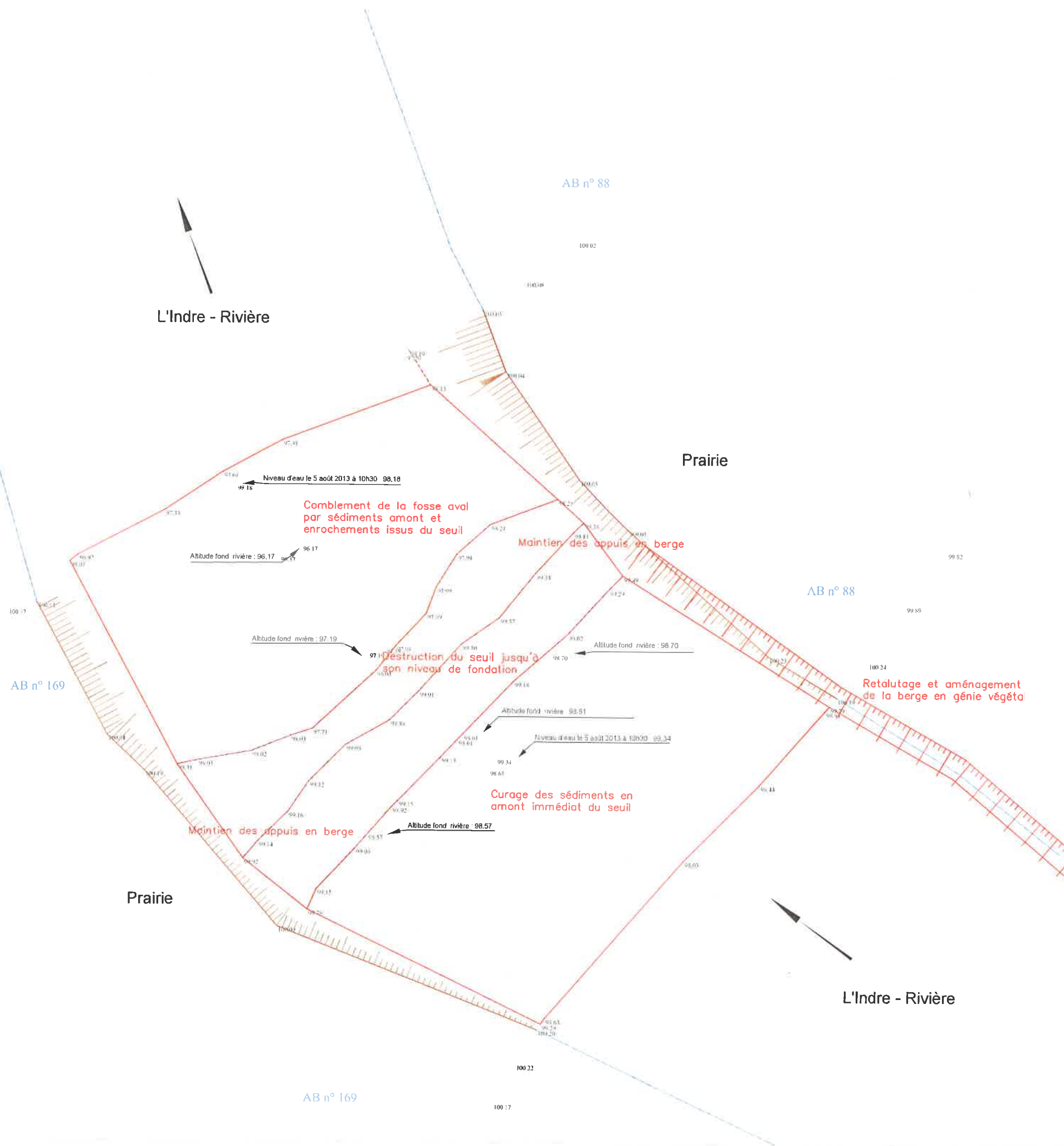
FORMAT : A2 FOLIO : 1 ECHELLE : 1/200

Numéro du plan : EE HYD ETU 001 A 08/06/2017

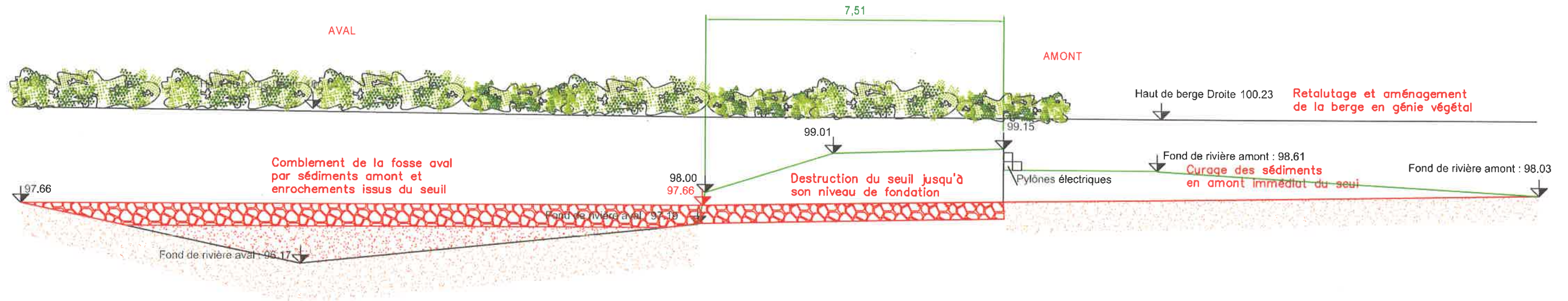
N° D'AFFAIRE : 64018

LEGENDE

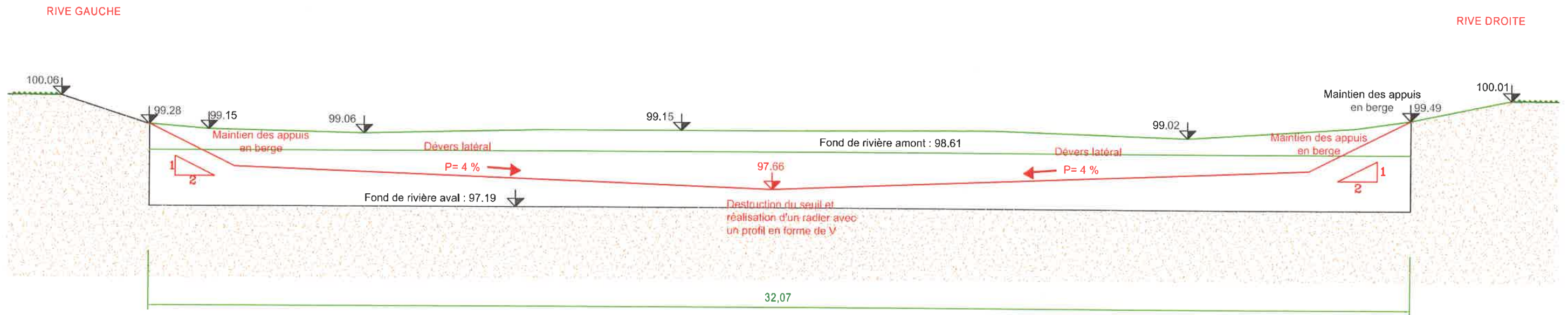
-  Application cadastrale
-  Profils en travers
-  Limite de matériaux - Limite de nature de terrain
-  Pied de talus
-  Haut de talus
-  Zone d'enrochement



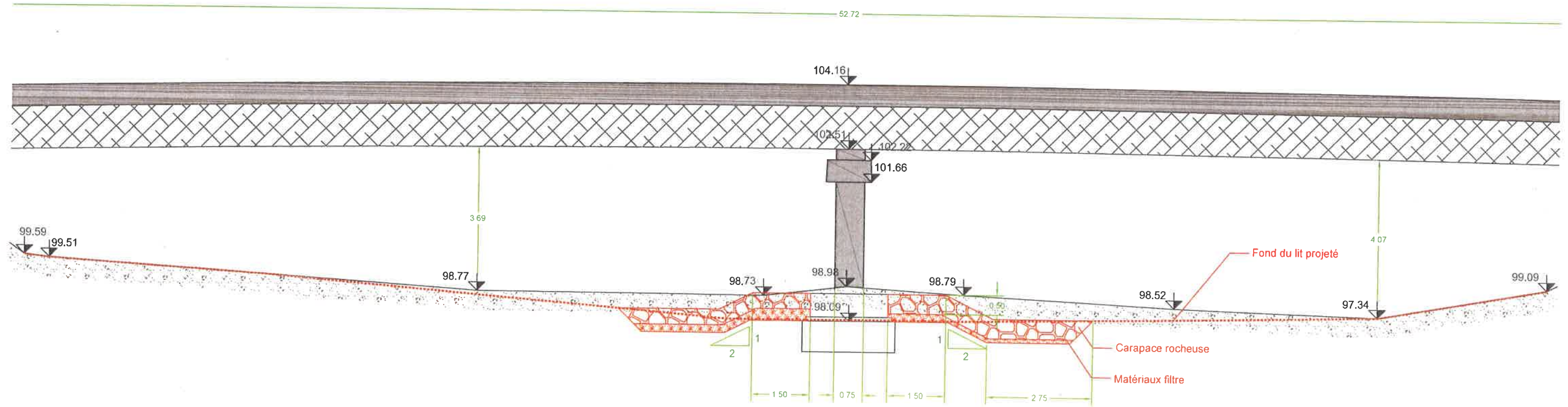
Profil en long du barrage



Profil transversal du barrage



Coupe des travaux optionnels au droit de la pile du pont



8.3 AVIS DU CONSEIL DEPARTEMENTAL CONCERNANT LE PONT DE LA D63



Le 03 MAI 2017

La Vice-présidente

Ref: MA 102285

Monsieur Christophe VANDAELE
Président de la Communauté de Communes
Val de l'Indre - Brenne
Maire de VENDOEUVRES
1 rue Jean Jaurès
36320 VILLEDIEU-SUR-INDRE

Monsieur le Président,

Par courriel en date du 24 mars 2017, Monsieur ZINCK, chargé de mission eau et milieux aquatiques au sein de votre collectivité, a attiré l'attention des services du Département sur le projet de mise en conformité d'un ouvrage hydraulique situé sur la rivière "Indre" au niveau de la commune de SAINT-GENOU.

Le projet consiste à supprimer le seuil "des Chaintres".

Dans le cadre de l'étude d'incidence de ce projet, vous sollicitez l'avis des services du Département, pour évaluer en particulier les mesures conservatoires à mener sur le pont de la route départementale n° 63 situé à 585 mètres en amont du seuil.

Après examen des documents d'étude, il apparaît que l'abaissement de la ligne d'eau lié à l'effacement du seuil sera d'environ 70 cm pour une valeur d'étiage à 5 ans.

A ce stade de l'étude, nous préconisons un suivi annuel de l'ouvrage sur 5 ans en particulier au niveau de la pile centrale afin de vérifier l'absence de départ d'alluvions. Cette surveillance pourra être assurée par les services du Département.

Toutefois, je vous informe que si la situation le nécessitait, il y aurait lieu de prévoir un renforcement du pied de la pile par un enrochement. Ces travaux seraient alors à votre charge.

Je vous demande donc de prendre en considération cette mesure dans la poursuite de votre étude.

L'Unité Territoriale du BLANC (M. MICHON ☎ : 02.54.48.99.90), est à votre disposition pour vous apporter tous les renseignements complémentaires que vous jugeriez utiles.

Je vous prie de croire, Monsieur le Président, en l'expression de ma considération distinguée.

Bien à vous

Pour le Président du Conseil départemental,
la Vice-Présidente déléguée,

Nadine BELLUROT

Département de l'Indre

Hôtel du Département

Place de la Victoire et des Alliés - CS 20639 - 36020 Châteauroux cedex

Tél : 02 54 27 34 36 - Fax : 02 54 27 60 69 - Email : contact@indre.fr - Site Internet : www.indre.fr